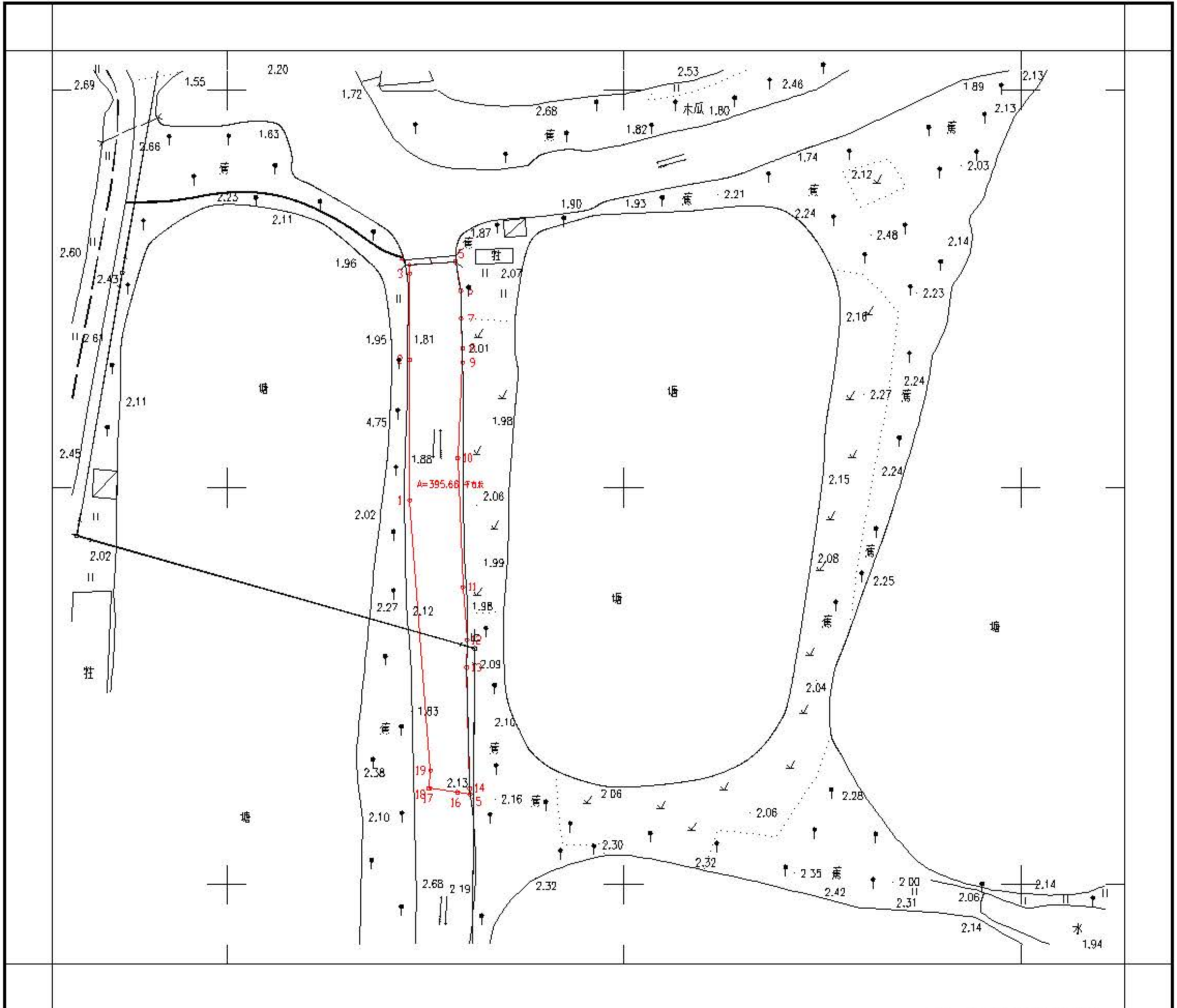


蓬江区棠下镇大林村公告附图

江征公告字(2021)125号-1

土地座落: 蓬江区棠下镇大林村委会中心洲、冲腰、海尾、横基、十亩、下围、牛路口、交剪墩、死佬沱、麦溪围



江门市国土测绘大队

2020年11月实测
2000国家大地坐标系
1985国家高程基准, 等高距为1米。
2017年标准图式

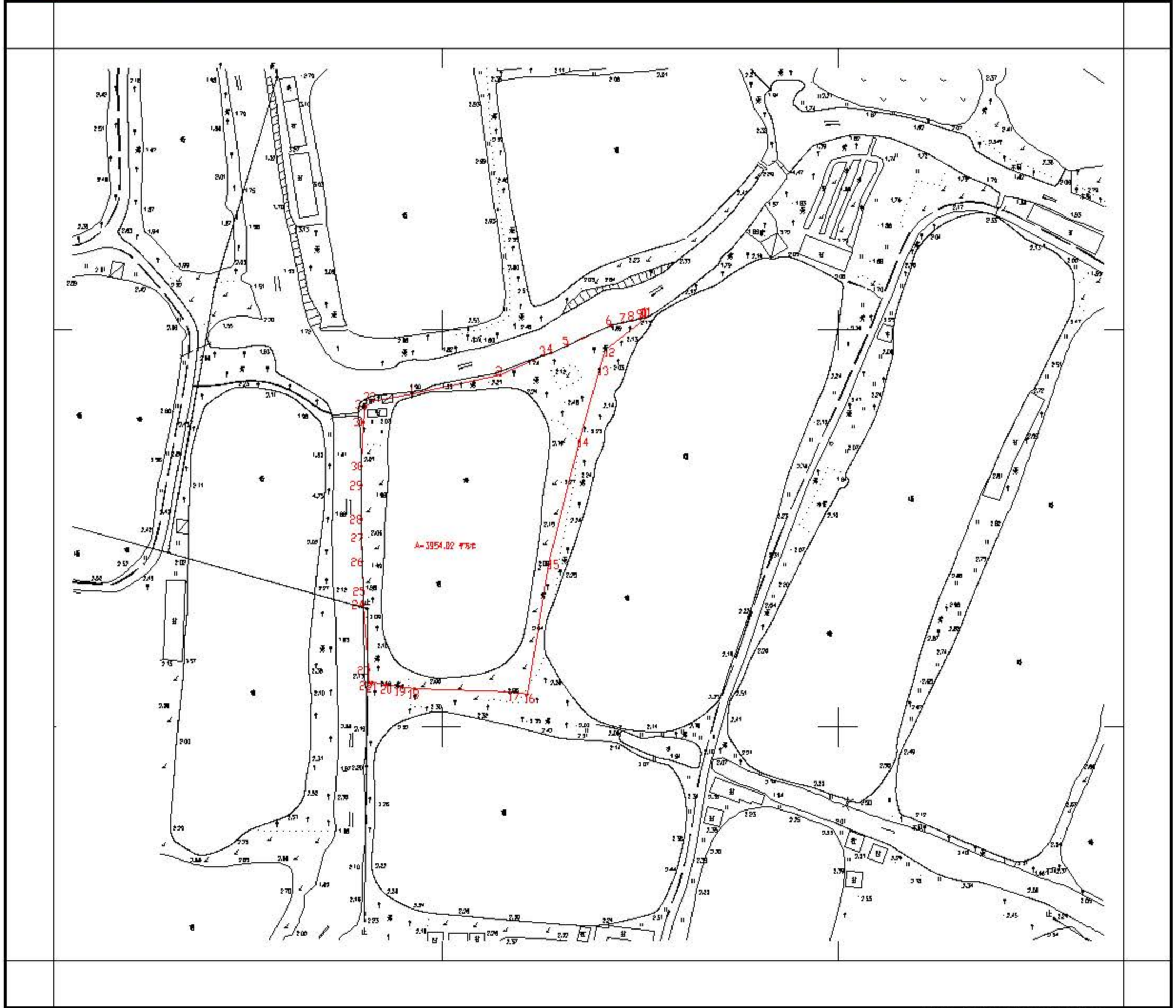
1:500

编号: 202012280014
测量员: 何伟新
绘图员: 何伟新
检查员: 郑卓岳

蓬江区棠下镇大林庙东村公告附图

江征公告字(2021)127号-1

土地坐落:蓬江区棠下镇大林庙东村



江门市国土测绘大队

2020年11月实测
2000国家大地坐标系
1985国家高程基准,等高距为1米。
2017年标准图式

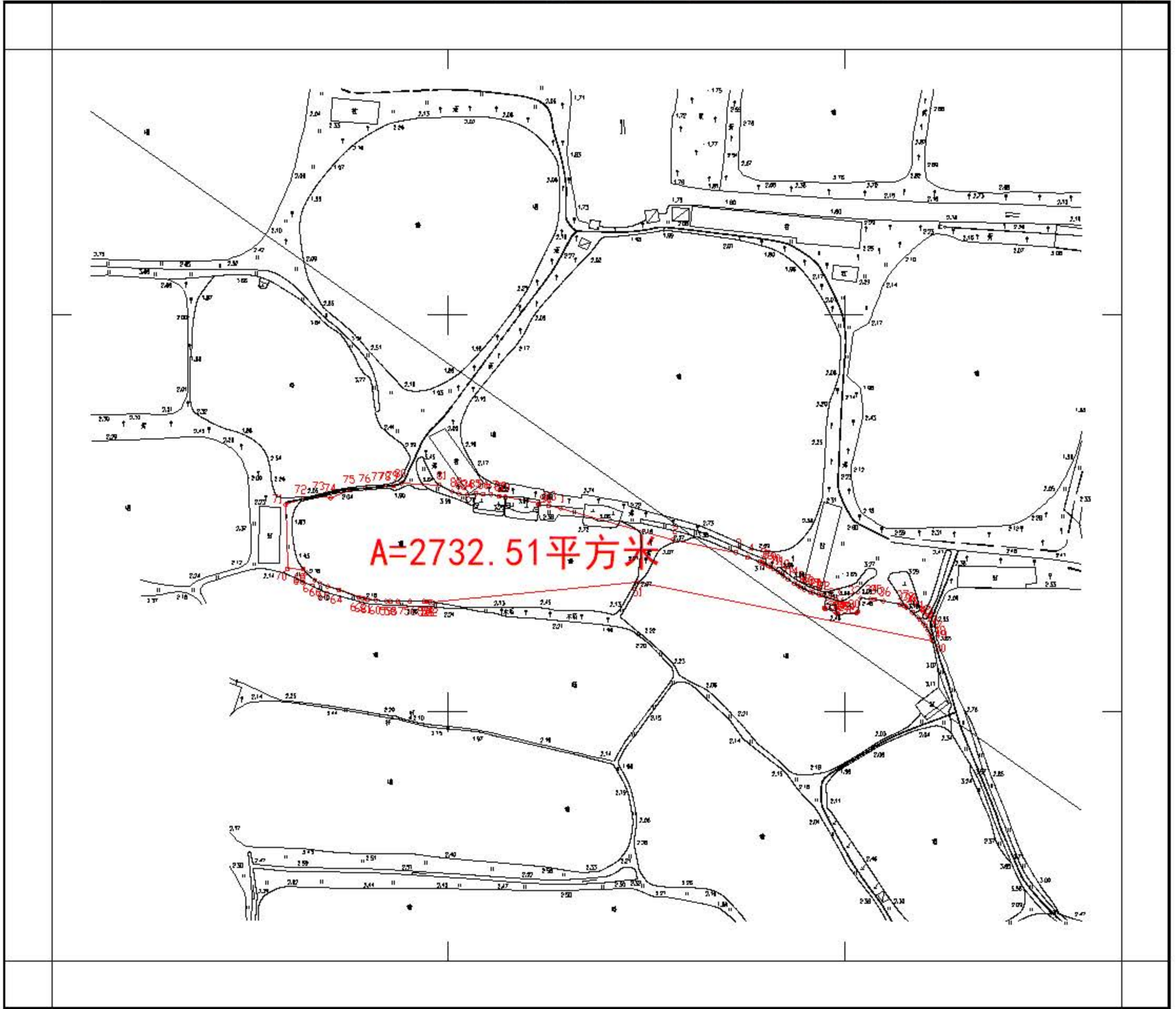
1:1000

编号:202012280014
测量员:何伟新
绘图员:何伟新
检查员:郑卓岳

蓬江区棠下镇大林达专村公告附图

江征公告字(2021)126号-1

土地座落:蓬江区棠下镇大林村委会中心洲、冲腰、海尾、横基、十亩、下围、牛路口、交剪墩、死佬丛、麦泥围



江门市国土测绘大队

2020年11月实测
2000国家大地坐标系
1985国家高程基准,等高距为1米。
2017年标准图式

1:1000

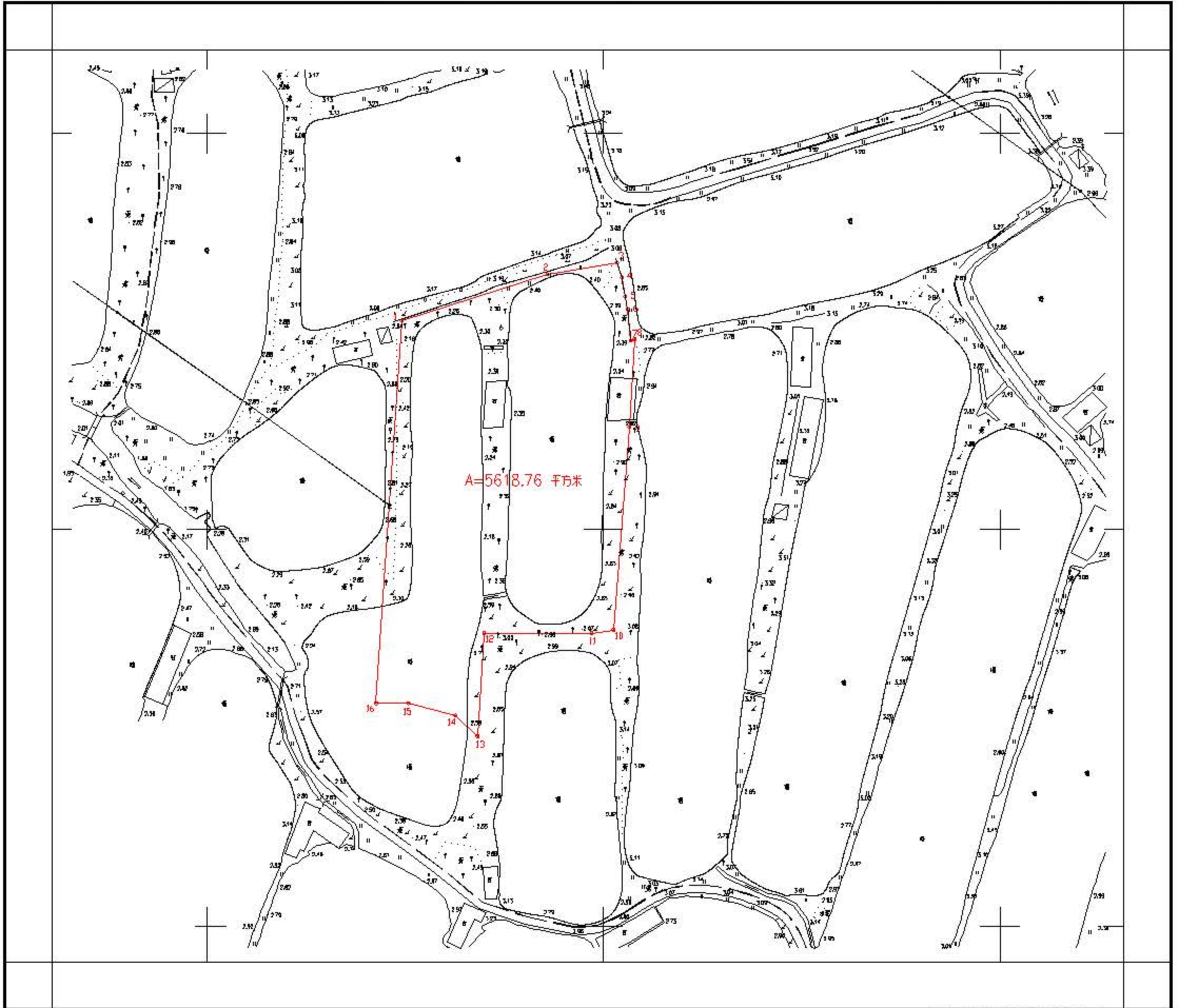
编号:202012280014

测量员:何伟新
绘图员:何伟新
检查员:郑卓岳

蓬江区棠下镇大林庙东村公告附图

江征公告字(2021)127号-2

土地座落:蓬江区棠下镇大林村委会中心洲、冲腰、海尾、横基、十亩、下围、牛路口、交剪墩、死佬丛、麦滔围



江门市国土测绘大队

2020年11月实测
2000国家大地坐标系
1985国家高程基准,等高距为1米。
2017年标准图式

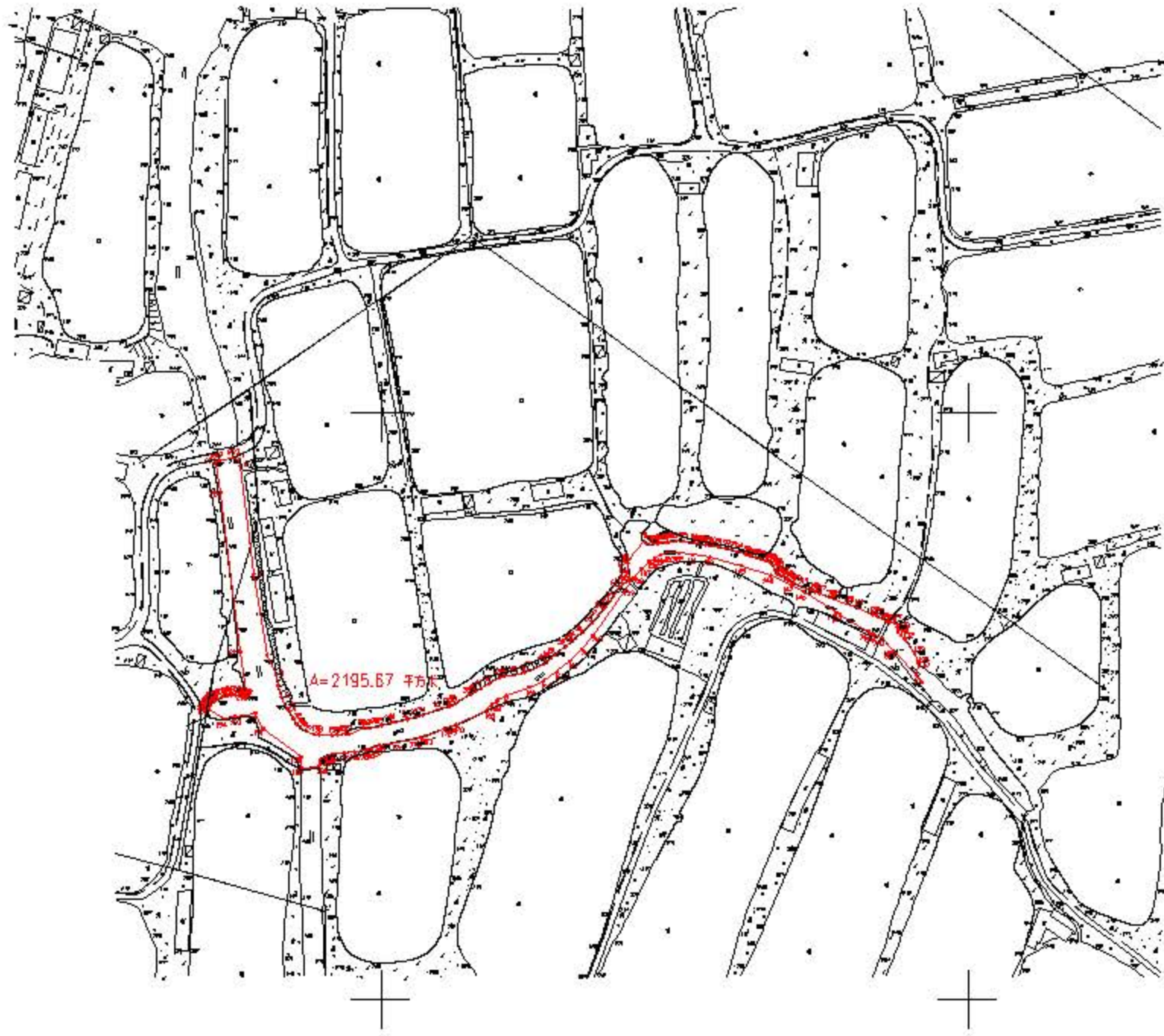
1:1000

编号: 202012280014
测量员: 何伟新
绘图员: 何伟新
检查员: 敖卓岳

蓬江区棠下镇大林村公告附图

江征公告字〔2021〕125号-2

土地座落：蓬江区棠下镇大林村委会中心洲、冲腰、海尾、横基、十亩、下围、牛路口、交剪墩、死佬丞、麦沼围



江门市国土测绘大队

2020年11月实测
2000国家大地坐标系
1985国家高程基准，等高距为1米。
2017年标准图式

1:2000

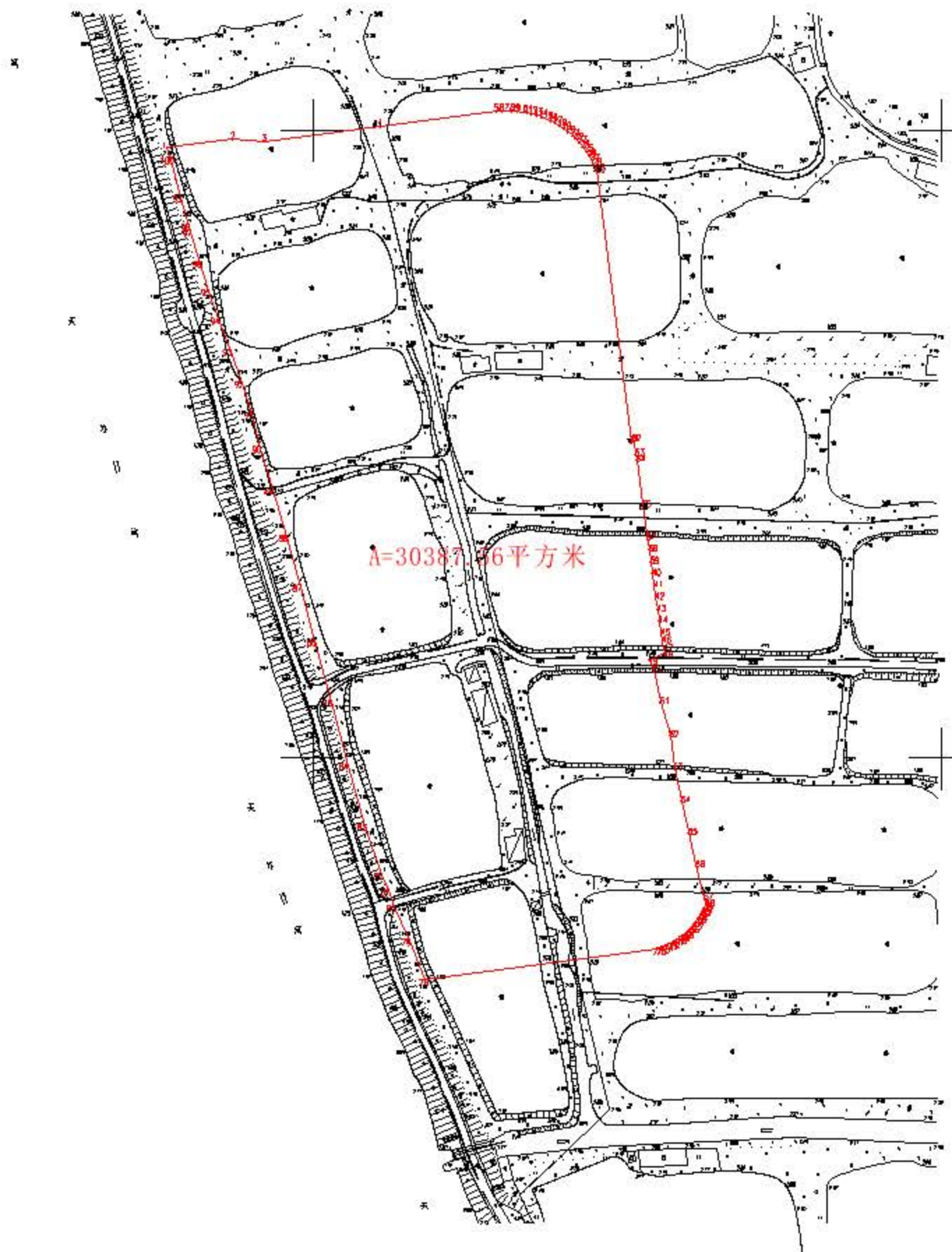
编号：202012280014

测量员：何伟新
绘图员：何伟新
检查员：覃卓岳

蓬江区棠下镇石头村公告附图

江征公告字（2021）132号

土地座落：蓬江区棠下镇大林村委会麦浔围



2020年11月实测
2000国家大地坐标系
1985国家高程基准，等高距为1米。
2017年标准图式

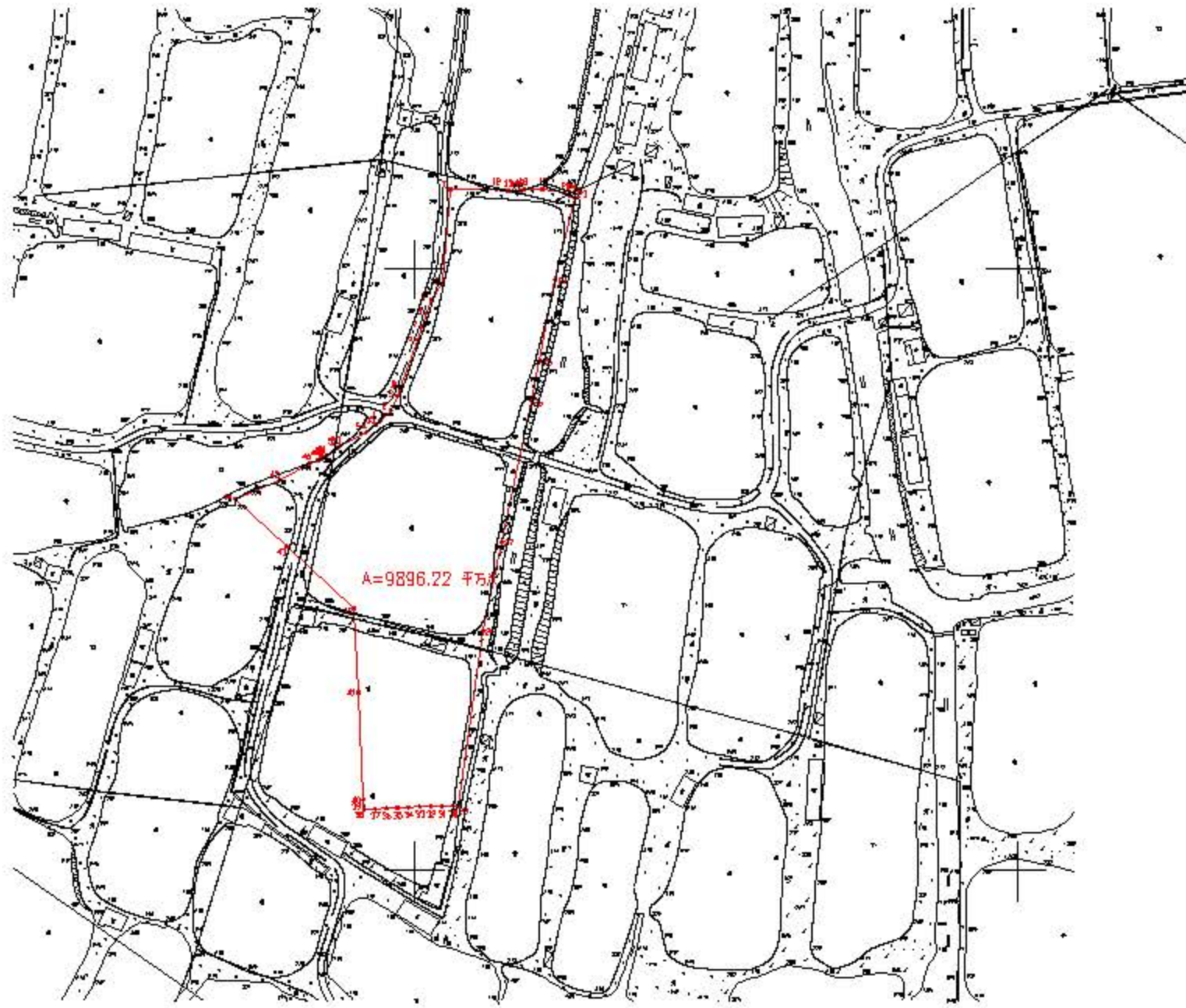
1:2000

编号：202012280014
测量员：何伟新
绘图员：何伟新
检查员：敖卓岳

蓬江区棠下镇大林达专村公告附图

江征公告字〔2021〕126号-2

土地座落：蓬江区棠下镇大林村委会中心洲、冲腰、海尾、横基、十亩、下圃、牛路口、交剪墩、死佬芭、麦溜围



江门市国土测绘大队

2020年11月实测
2000国家大地坐标系
1985国家高程基准，等高距为1米。
2017年标准图式

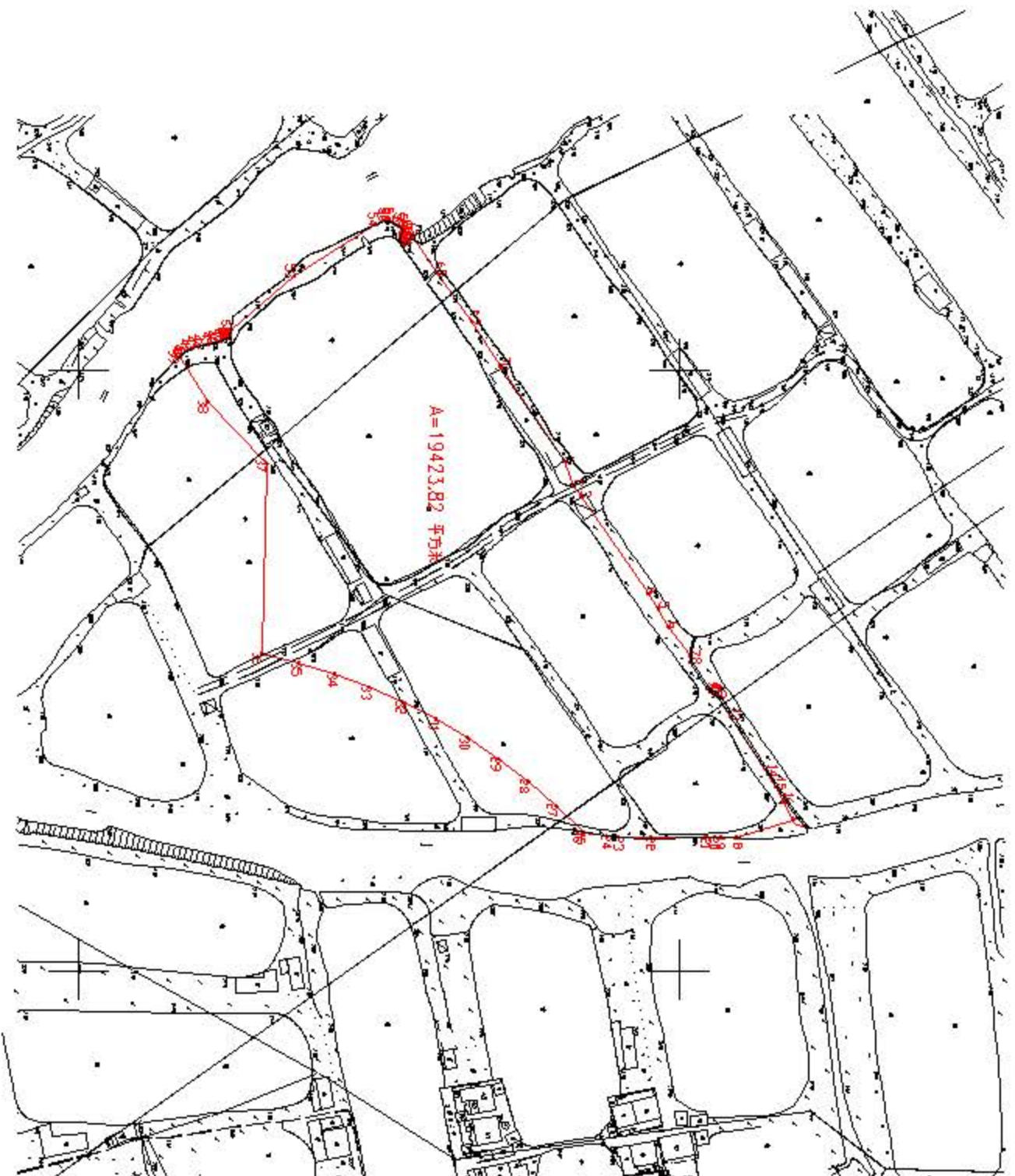
1:2000

编号：2020J2280014
测量员：何伟新
绘图员：何伟新
检查员：胡卓岳

蓬江区棠下镇大林庙东村公告附图

江征公告字（2021）127号-3

土地座落：蓬江区棠下镇大林村委会中心洲、冲腰、海尾、横基、十亩、下围、牛路口、交剪墩、死佬丛、麦溜围



江门市国土测绘大队

2020年11月实测
2000国家大地坐标系
1985国家高程基准，等高距为1米。
2017年标准图式

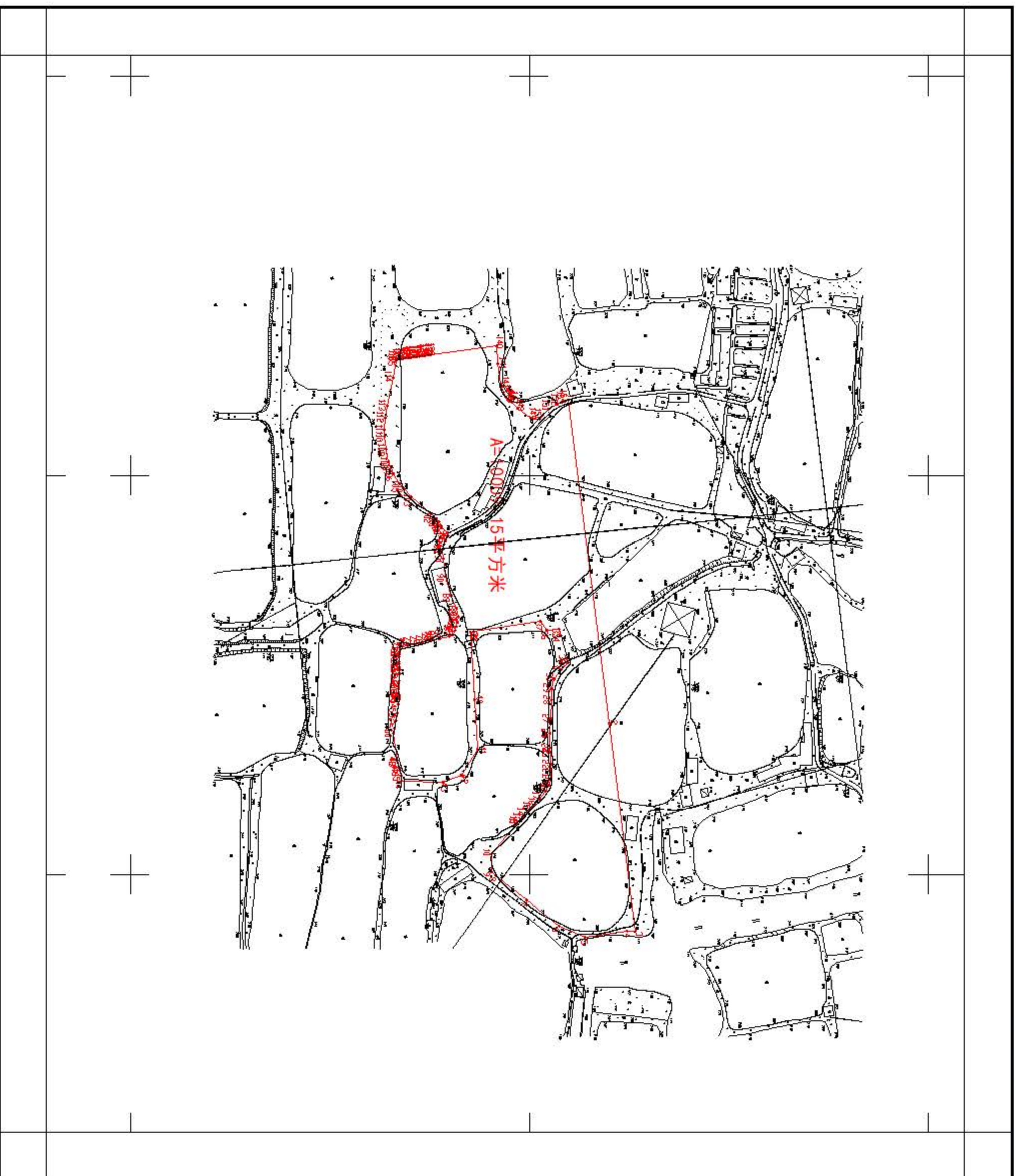
1:2000

编号：202012280014
测量员：何伟新
绘图员：何伟新
检查员：赖卓岳

蓬江区棠下镇大林新路村公告附图

江征公告字〔2021〕130号-1

土地座落：蓬江区棠下镇大林村委会中心洲、冲腰、海尾、横基、十亩、下围、牛路口、交剪墩、死佬丛、麦厝围



江门市国土测绘大队

2020年11月实测
2000国家大地坐标系
1985国家高程基准，等高距为1米。
2017年标准图式

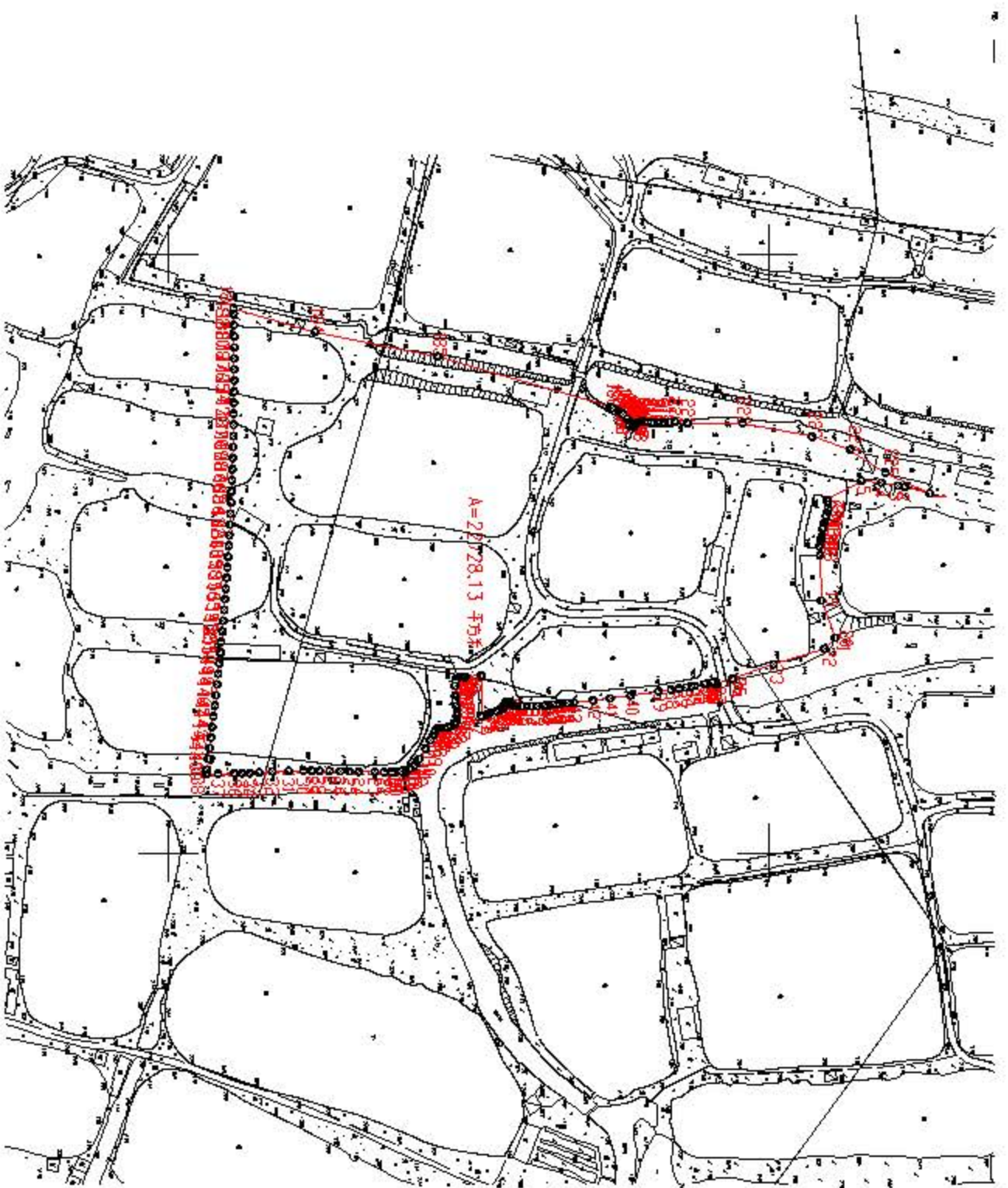
1:2000

编号：202012280014
测量员：何伟新
绘图员：何伟新
检查员：郑卓岳

蓬江区棠下镇大林新路村公告附图

江征公告字(2021)130号-2

土地座落: 蓬江区棠下镇大林村委会中心洲、冲腰、海尾、横基、十甫、下围、牛路口、交剪墩、死佬丛、麦厝围



江门市国土测绘大队

2020年11月实测
2000国家大地坐标系
1985国家高程基准, 等高距为1米。
2017年标准图式

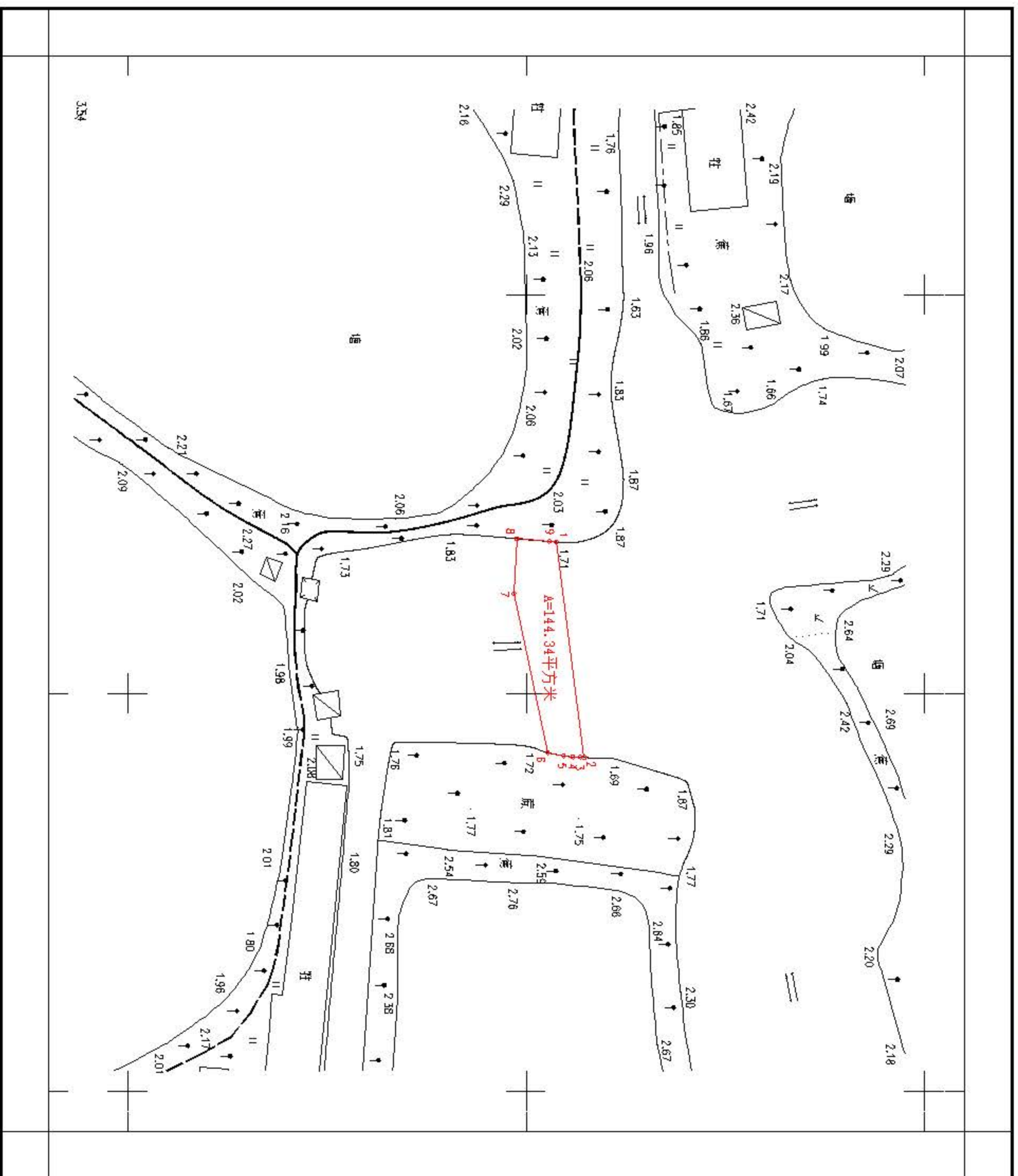
1:2000

编号: 202012280014
测量员: 何伟新
绘图员: 何伟新
检查员: 敖卓岳

蓬江区棠下镇大林村公告附图

江征公告字（2021）125号-3

土地座落：蓬江区棠下镇大林村委会中心洲、冲腰、海尾、横基、十亩、下田、牛路口、交剪墩、死佬丛、麦沼围



江门市国土测绘大队

2020年11月实测
2000国家大地坐标系
1985国家高程基准，等高距为1米。
2017年标准图式

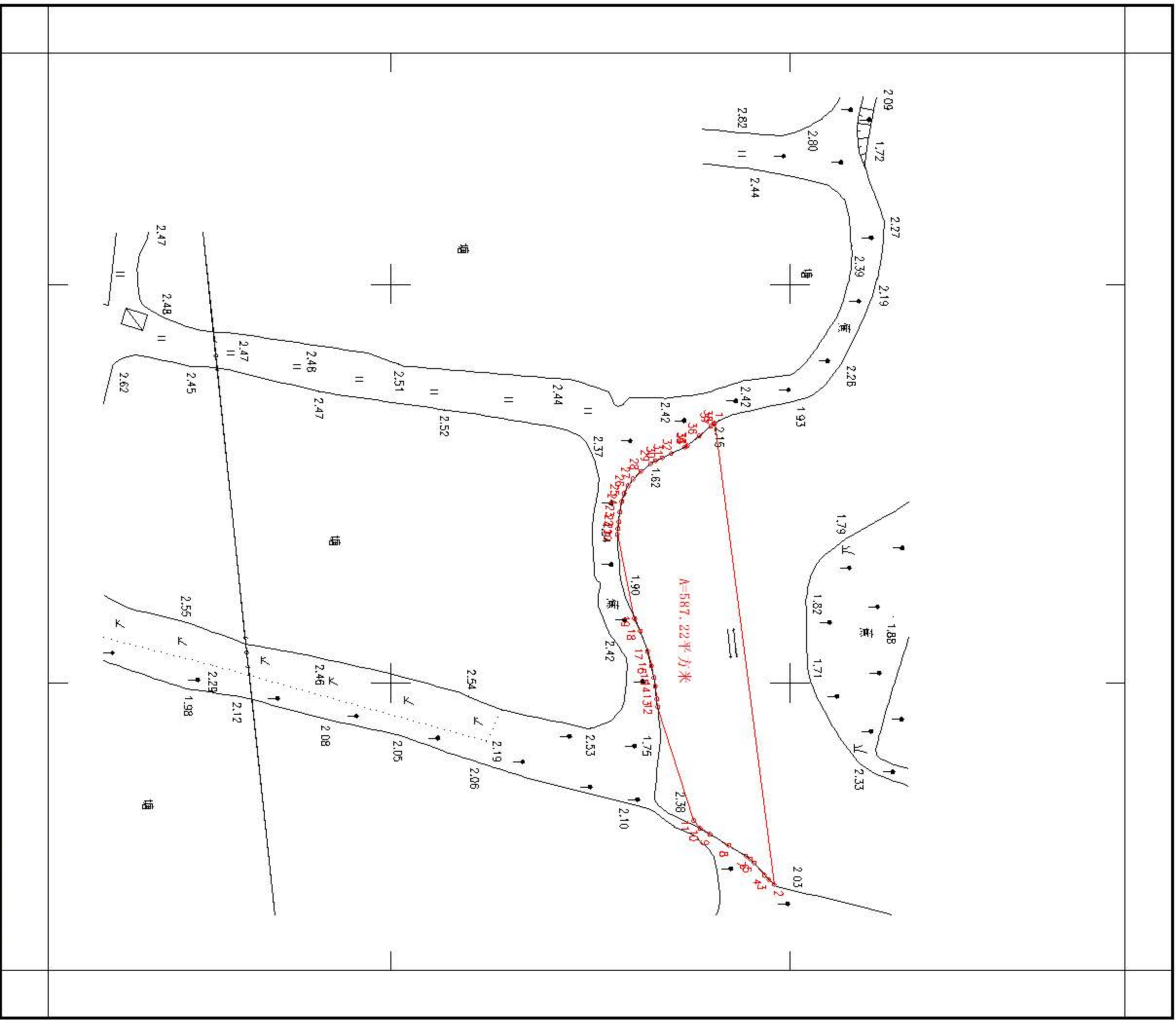
1:500

编号：202012280014
测量员：何伟新
绘图员：何伟新
检查员：郑卓岳

蓬江区棠下镇大林村公告附图

江征公告字（2021）125号-4

土地座落：蓬江区棠下镇大林村委会中心洲、冲腰、海尾、横基、十亩、下围、牛路口、交剪墩、死佬迹、麦涌围



江门市国土测绘大队

2020年11月实测
2000国家大地坐标系
1985国家高程基准，等高距为1米，
2017年标准图式

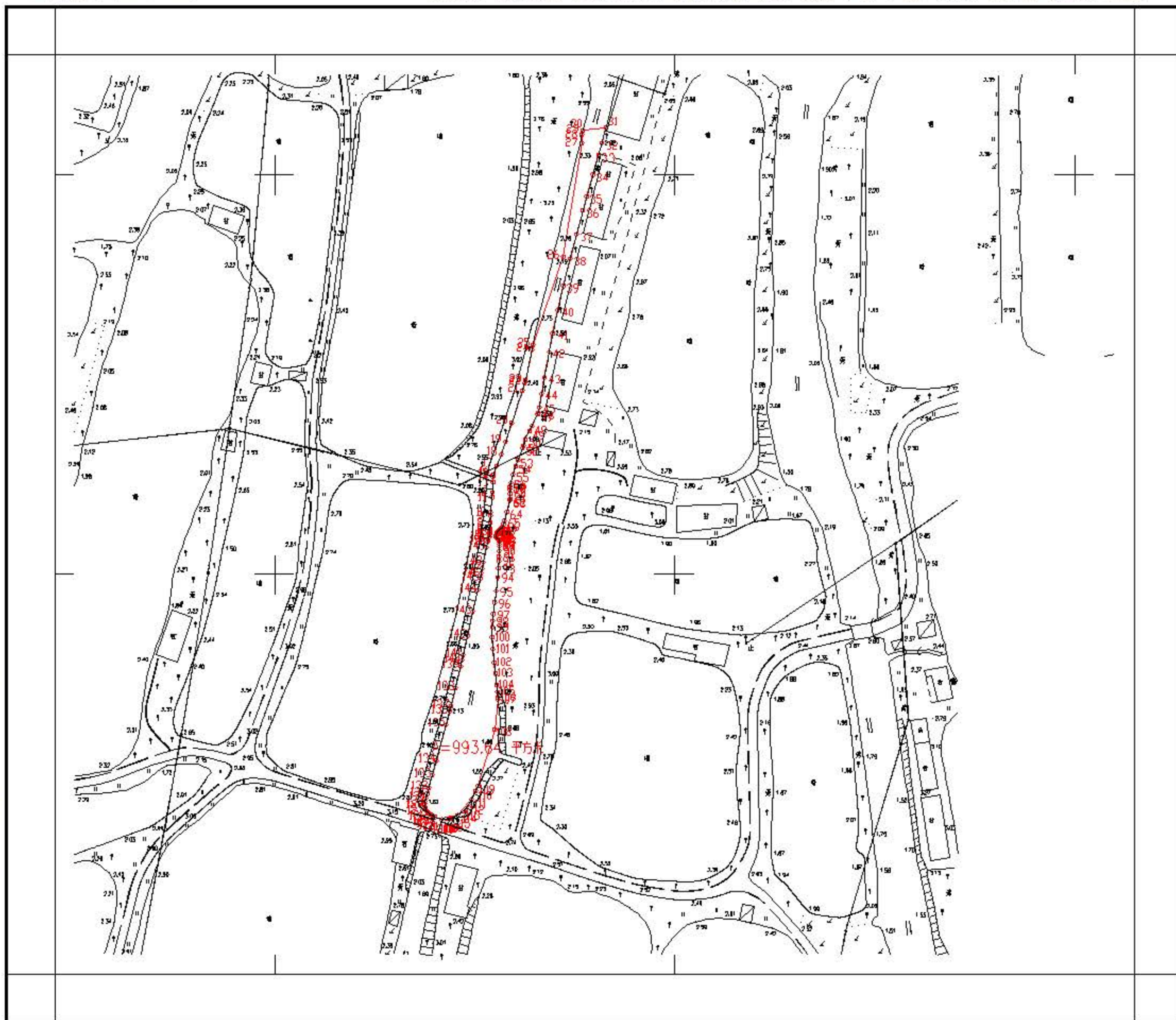
1:500

编号：202012280014
测量员：何伟新
绘图员：何伟新
检查员：郑卓岳

蓬江区棠下镇大林村公告附图

江征公告字〔2021〕125号-5

土地座落：蓬江区棠下镇大林村委会中心洲、冲腰、海尾、横基、十亩、下围、牛路口、交剪墩、死佬丛、麦沼围



江门市国土测绘大队

2020年11月实测
2000国家大地坐标系
1985国家高程基准，等高距为1米。
2017年标准图式

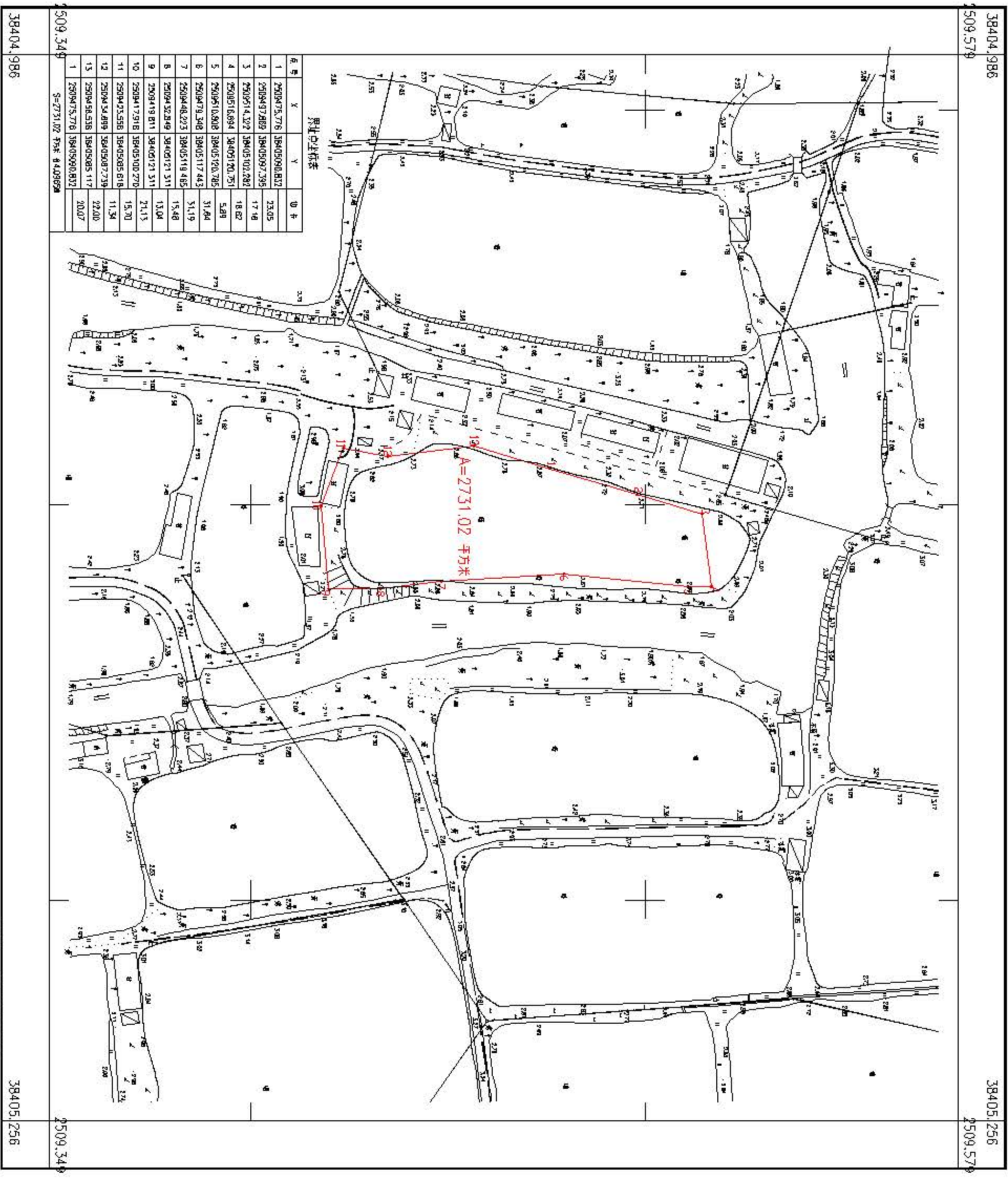
1:1000

编号：202012280014
测量员：何伟新
绘图员：何伟新
检查员：郑卓岳

蓬江区棠下镇大林村专村拟征收土地公告附图

江征预公告字（2021）126号-3

土地座落：蓬江区棠下镇大林村委会中心洲、冲腰、海尾、横基、十甫、下围、牛路口、交剪墩、死佬悉、麦厝围



江门市国土测绘大队

2020年11月实测
2000国家大地坐标系
1985国家高程基准，等高距为1米。
2017年标准图式

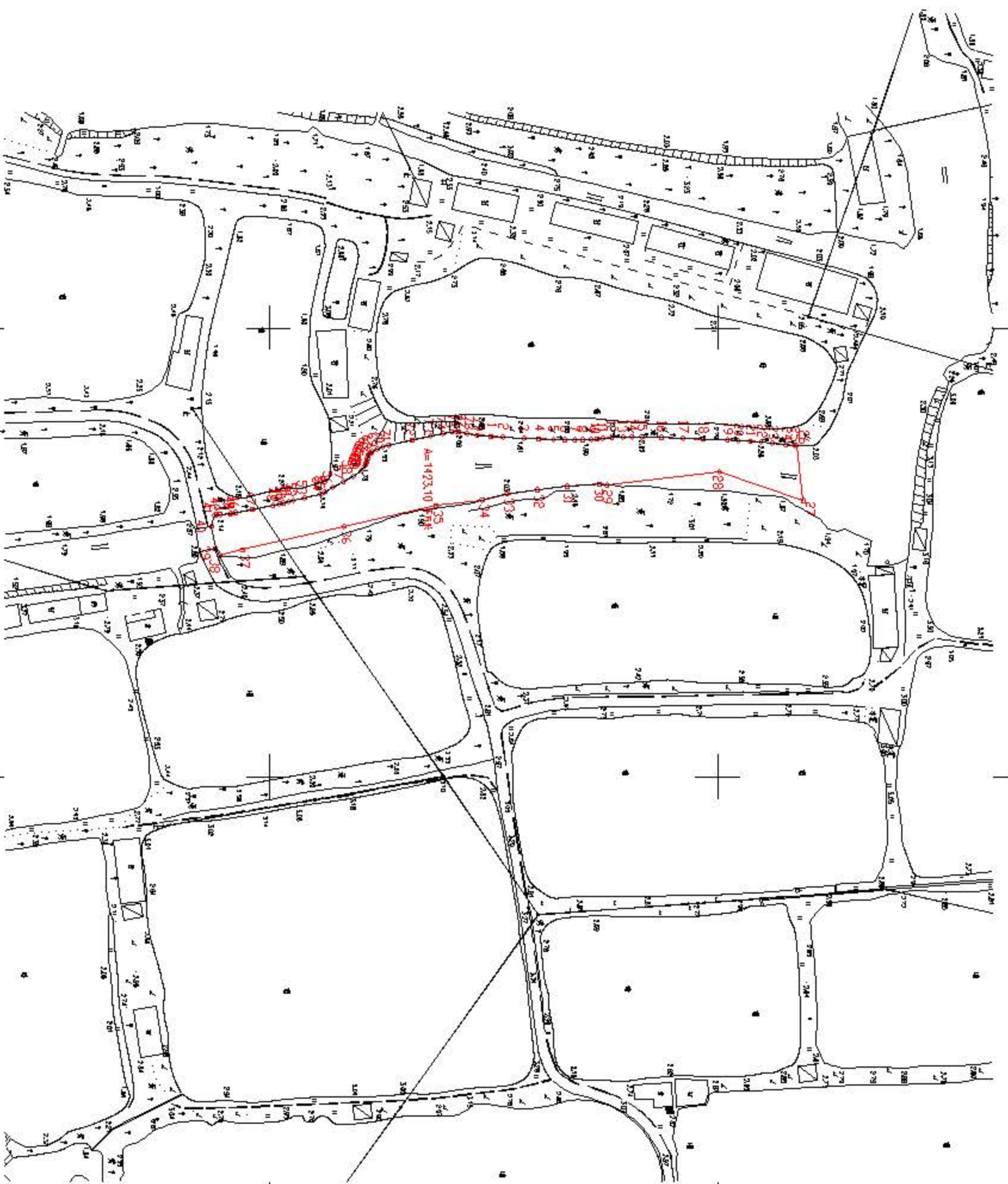
1:1000

编号：202012280014
测量员：何伟新
绘图员：何伟新
检查员：郑卓岳

蓬江区棠下镇大林村公告附图

江征公告字（2021）125号-6

土地座落：蓬江区棠下镇大林村委会中心洲、冲腰、海尾、横基、十亩、下围、牛路口、交剪墩、死花丛、麦潭围



江门市国土测绘大队

2020年11月实测
2000国家大地坐标系
1985国家高程基准，等高距为1米。
2017年标准图式

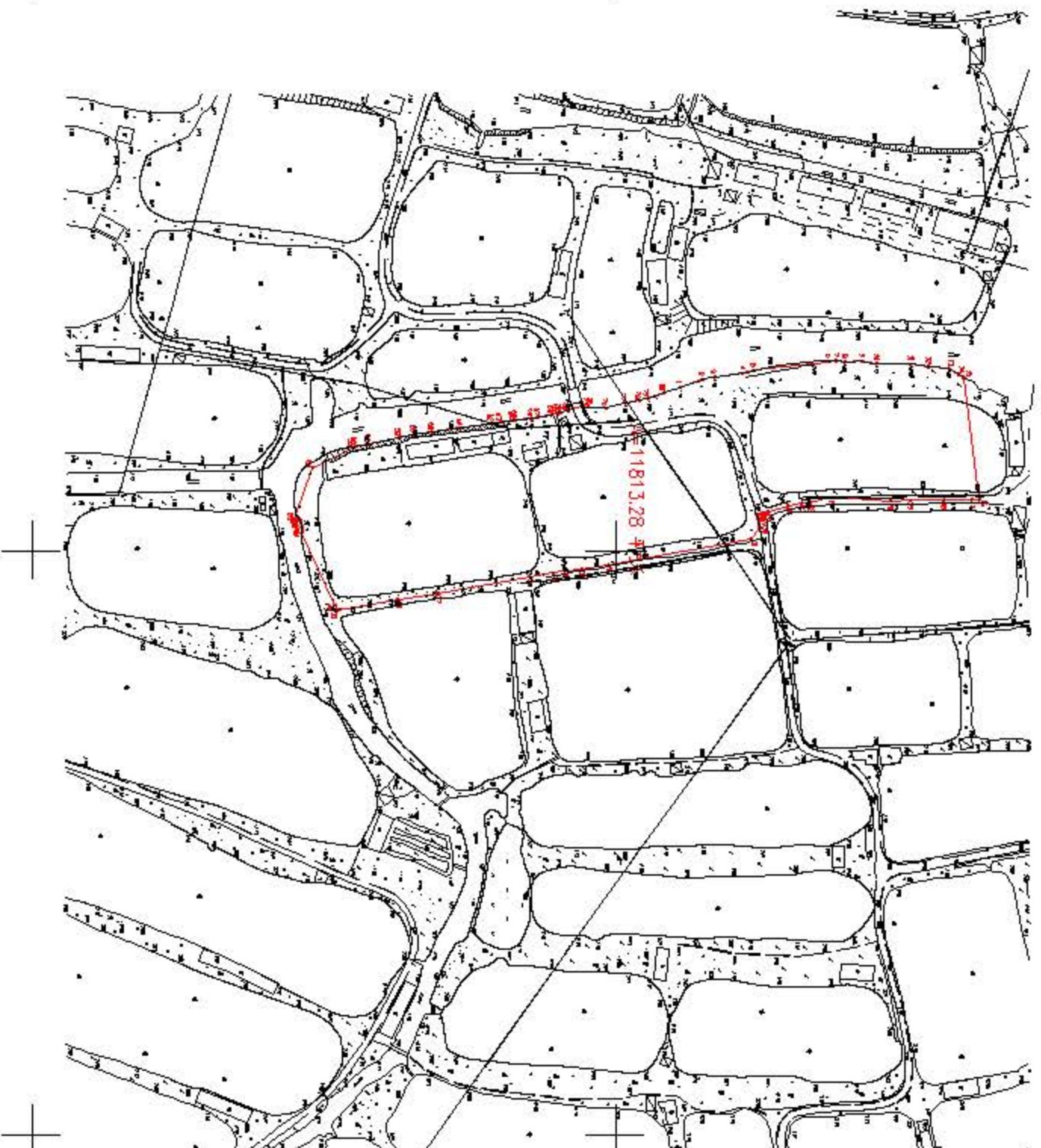
1:1000

编号：202012280014
测量员：何伟新
绘图员：何伟新
检查员：郑卓岳

蓬江区棠下镇大林庙东村公告附图

江征公告字（2021）127号-4

土地座落：蓬江区棠下镇大林村委会中心洲、冲腰、海尾、横基、十亩、下围、牛路口、交剪墩、死佬丛、麦器围



江门市国土测绘大队

2020年11月实测
2000国家大地坐标系
1985国家高程基准，等高距为1米。
2017年标准图式

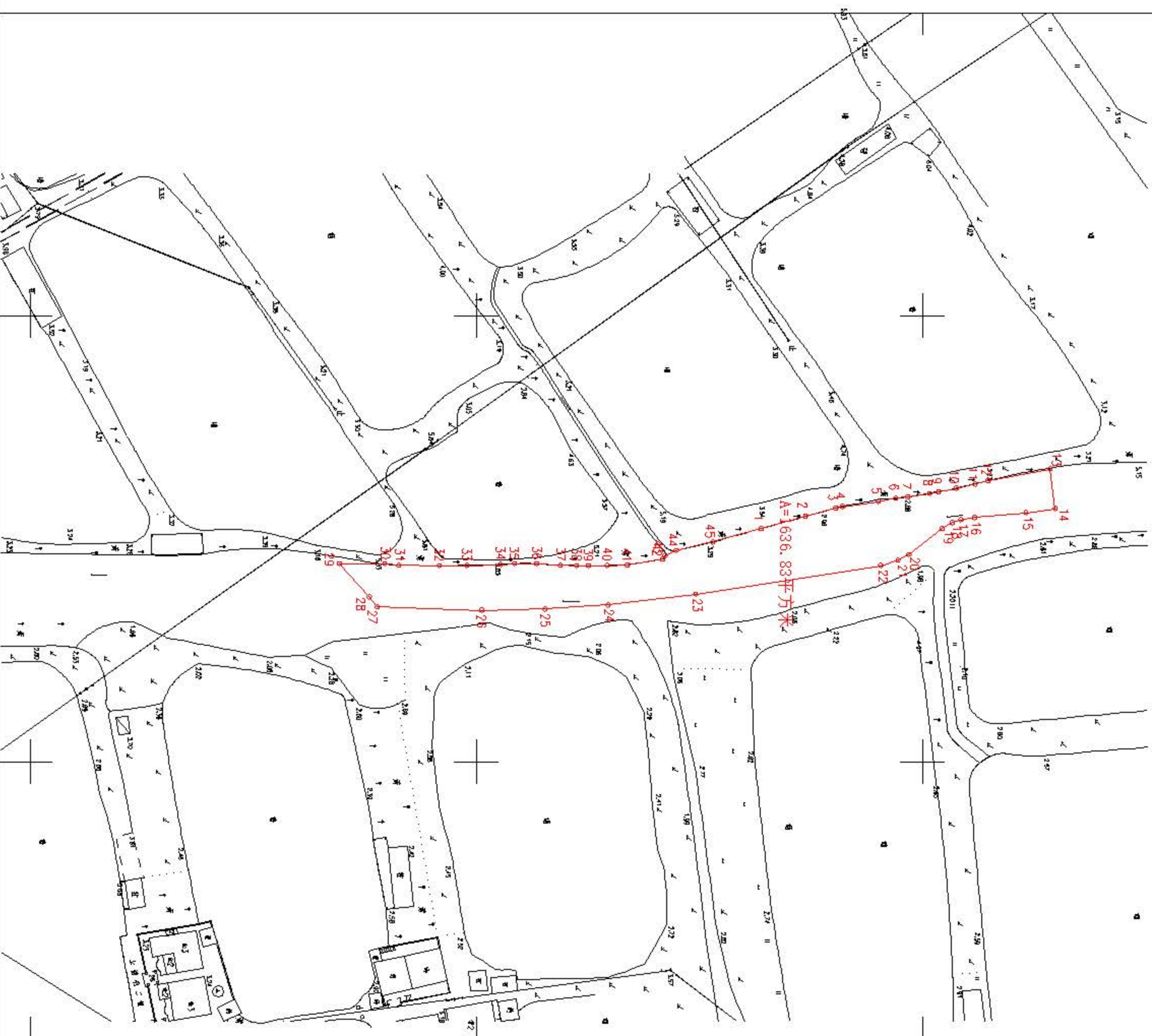
1:2000

编号：202012280014
测量员：何伟新
绘图员：何伟新
检查员：和卓岳

蓬江区棠下镇大林村公告附图

江征公告字（2021）125号-7

土地座落：蓬江区棠下镇大林村委会中心洲、冲腰、海尾、横基、十亩、下围、牛路口、交剪墩、死佬滩、麦涌围



江门市国土测绘大队

2020年11月实测
2000国家大地坐标系
1985国家高程基准，等高距为1米。
2017年标准图式

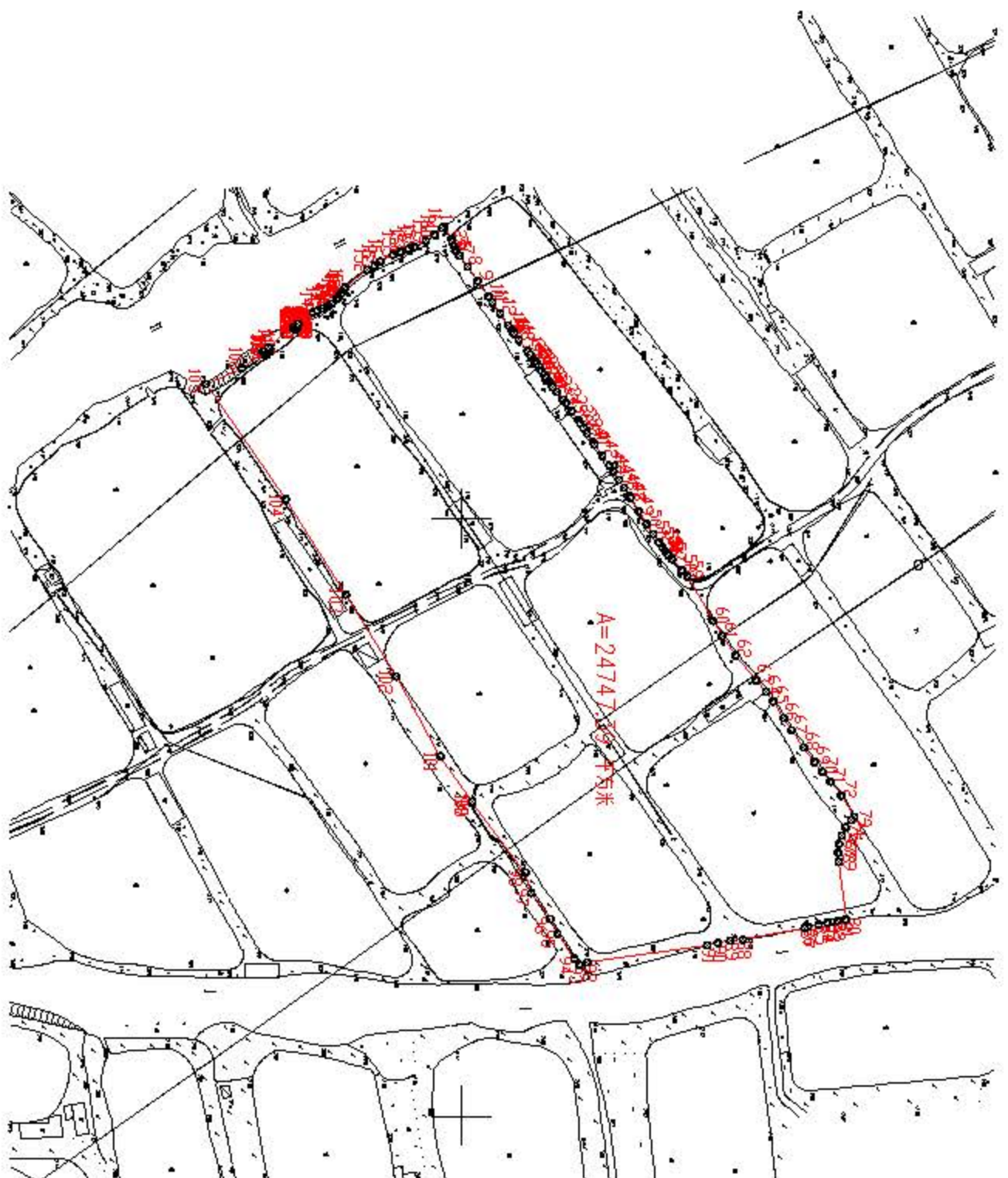
1:1000

编号：202012280014
测量员：何伟新
绘图员：何伟新
检查员：和卓岳

蓬江区棠下镇大林新路村公告附图

江征公告字（2021）130号-3

土地座落：蓬江区棠下镇大林村委会中心洲、冲腰、海尾、横基、十亩、下田、牛路口、交剪墩、死佬丛、麦涌田



江门市国土测绘大队

2020年11月实测
2000国家大地坐标系
1985国家高程基准，等高距为1米。
2017年标准图式

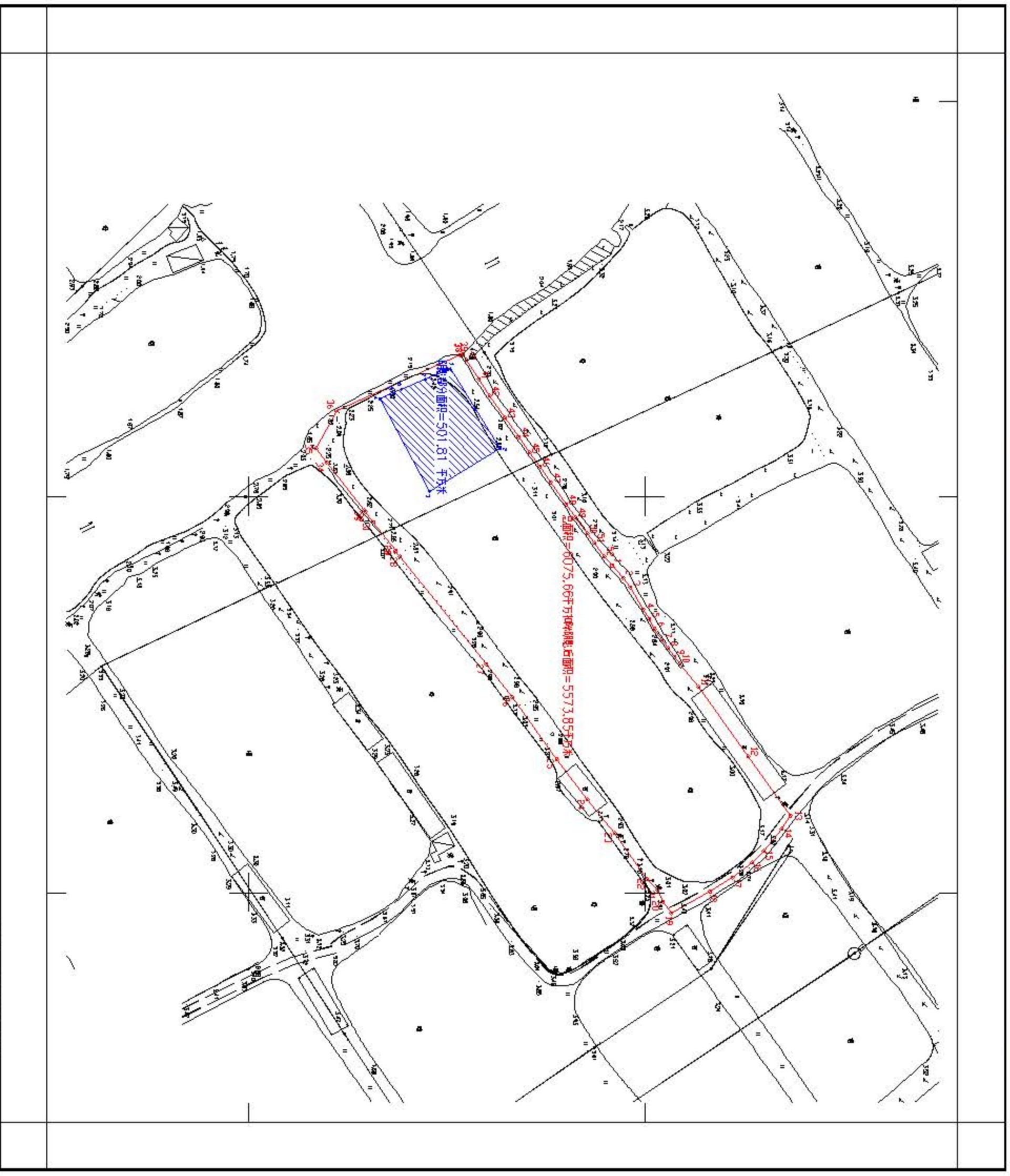
1:2000

编号：202012280014
测量员：何伟新
绘图员：何伟新
检查员：郑卓岳

蓬江区棠下镇大林清河村公告附图

江征公告字〔2021〕128号-1

土地座落：蓬江区棠下镇大林村委会中心洲、冲腰、海尾、横基、十亩、下圃、牛路口、交剪墩、死搭底、麦落圃



江门市国土测绘大队

2020年11月实测
2000国家大地坐标系
1985国家高程基准，等高距为1米。
2017年标准图式

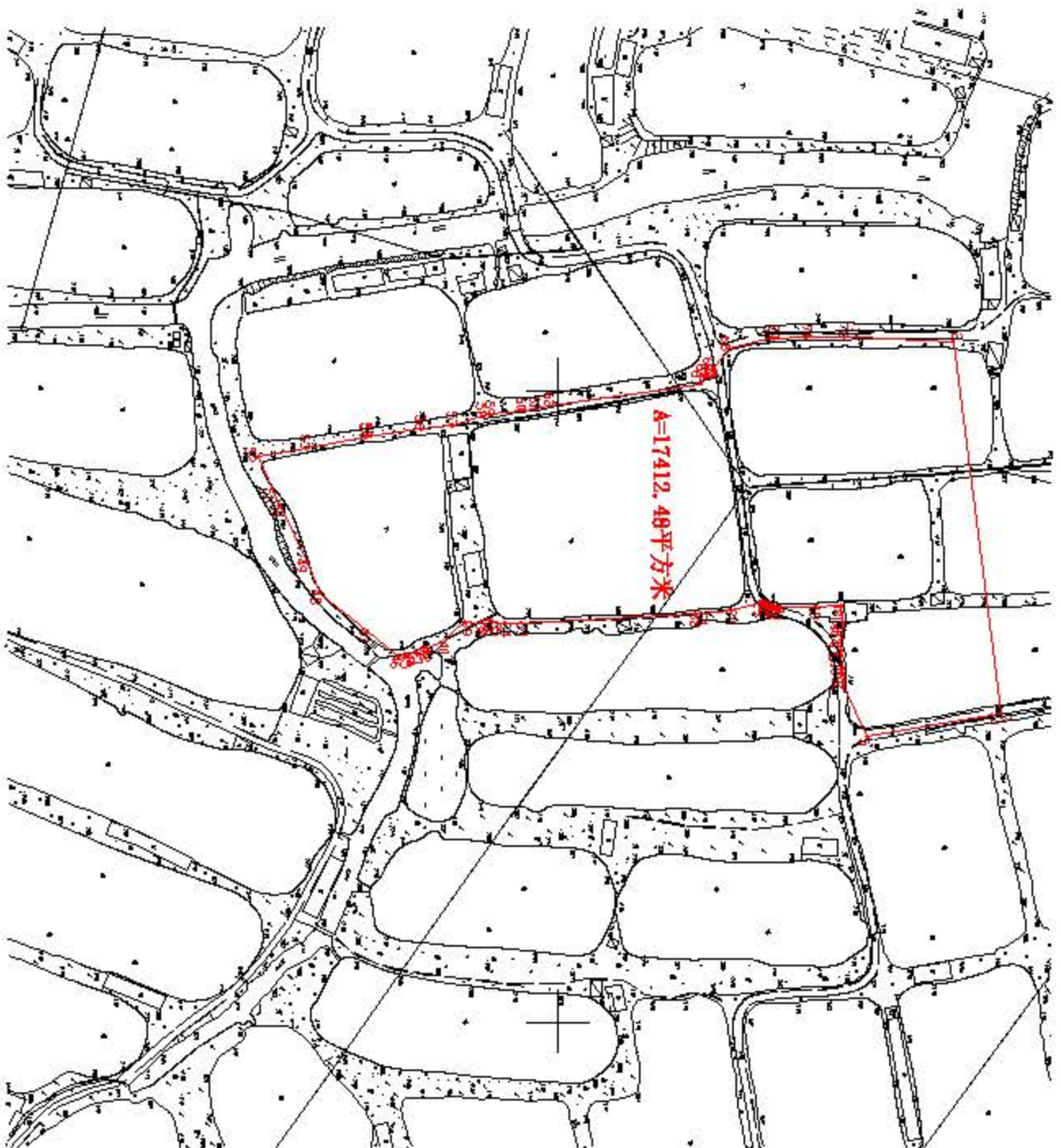
1:1000

编号：202012280014
测量员：何伟新
绘图员：何伟新
检查员：柯卓岳

蓬江区棠下镇大林达专村公告附图

江征公告字（2021）126号-4

土地座落：蓬江区棠下镇大林村委会中心洲、冲腰、海尾、槓基、十亩、下围、牛路口、交剪墩、死佬丛、麦厝围



江门市国土测绘大队

2020年11月实测
2000国家大地坐标系
1985国家高程基准，等高距为1米。
2017年标准图式

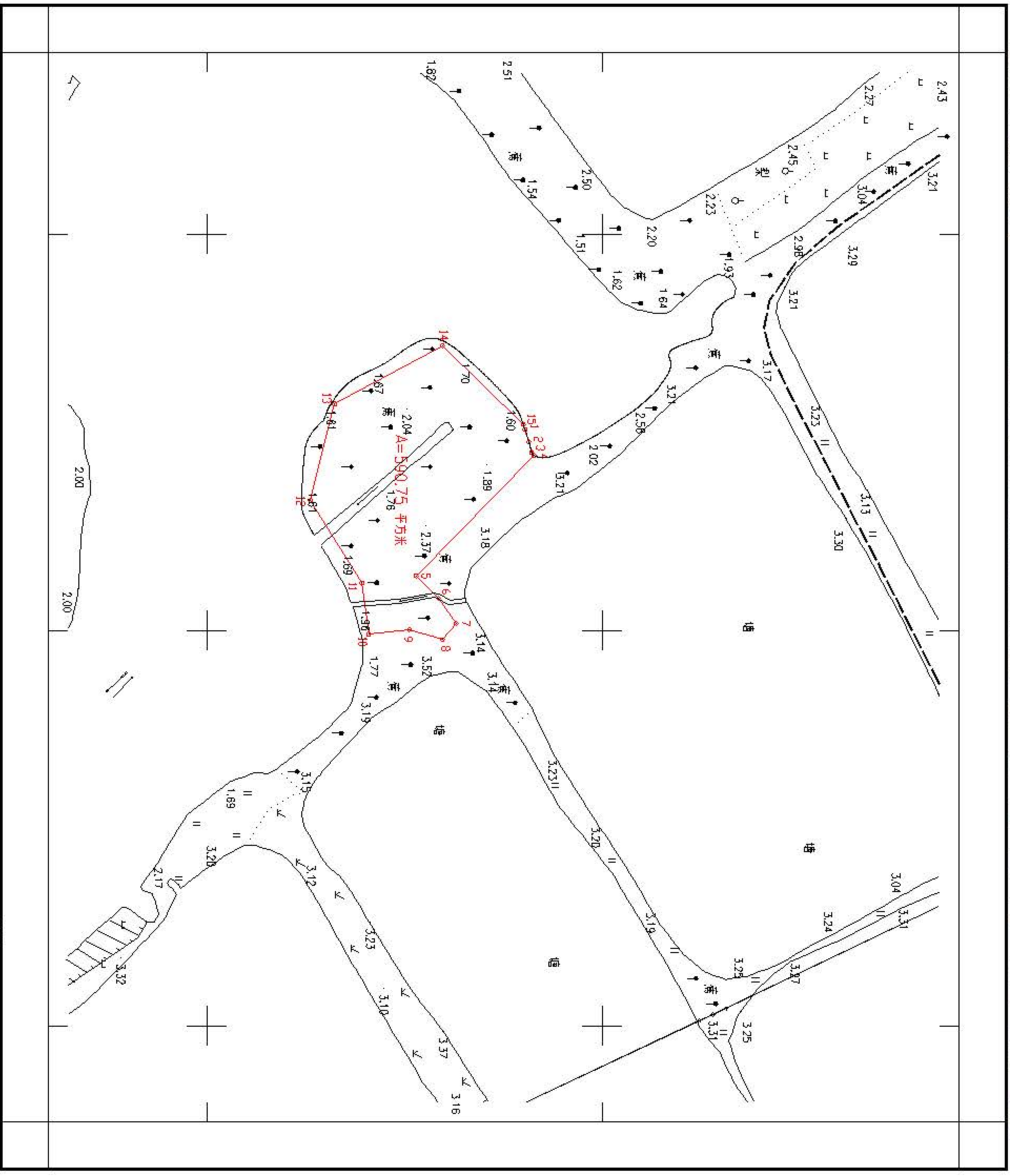
1:2000

编号：202012280014
测量员：何伟新
绘图员：何伟新
检查员：柯卓岳

蓬江区棠下镇大林清河村公告附图

江征公告字（2021）128号-2

土地座落：蓬江区棠下镇大林村委会中心洲、冲腰、海尾、海基、十亩、下围、牛路口、交剪墩、死佬丛、麦溜围



江门市国土测绘大队

2020年11月实测
2000国家大地坐标系
1985国家高程基准，等高距为1米。
2017年标准图式

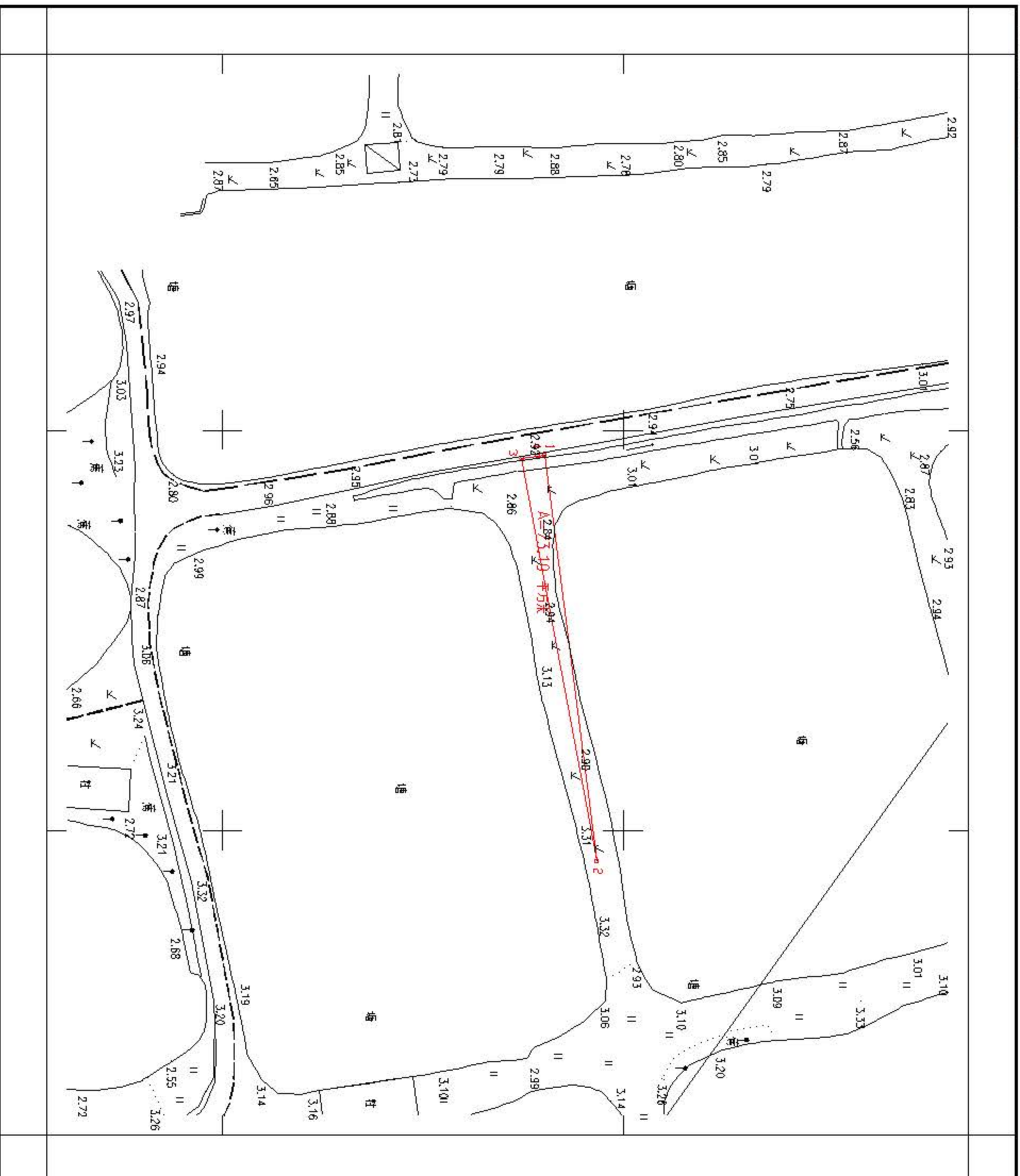
1:500

编号：202012280014
测量员：何伟新
绘图员：何伟新
检查员：敖卓岳

蓬江区棠下镇大林新路村公告附图

江征公告字（2021）130号-4

土地座落：蓬江区棠下镇大林村委会中心洲、冲腰、海尾、横基、十亩、下围、牛路口、交剪墩、死佬巷、麦厝围



江门市国土测绘大队

2020年11月实测
2000国家大地坐标系
1985国家高程基准，等高距为1米。
2017年标准图式

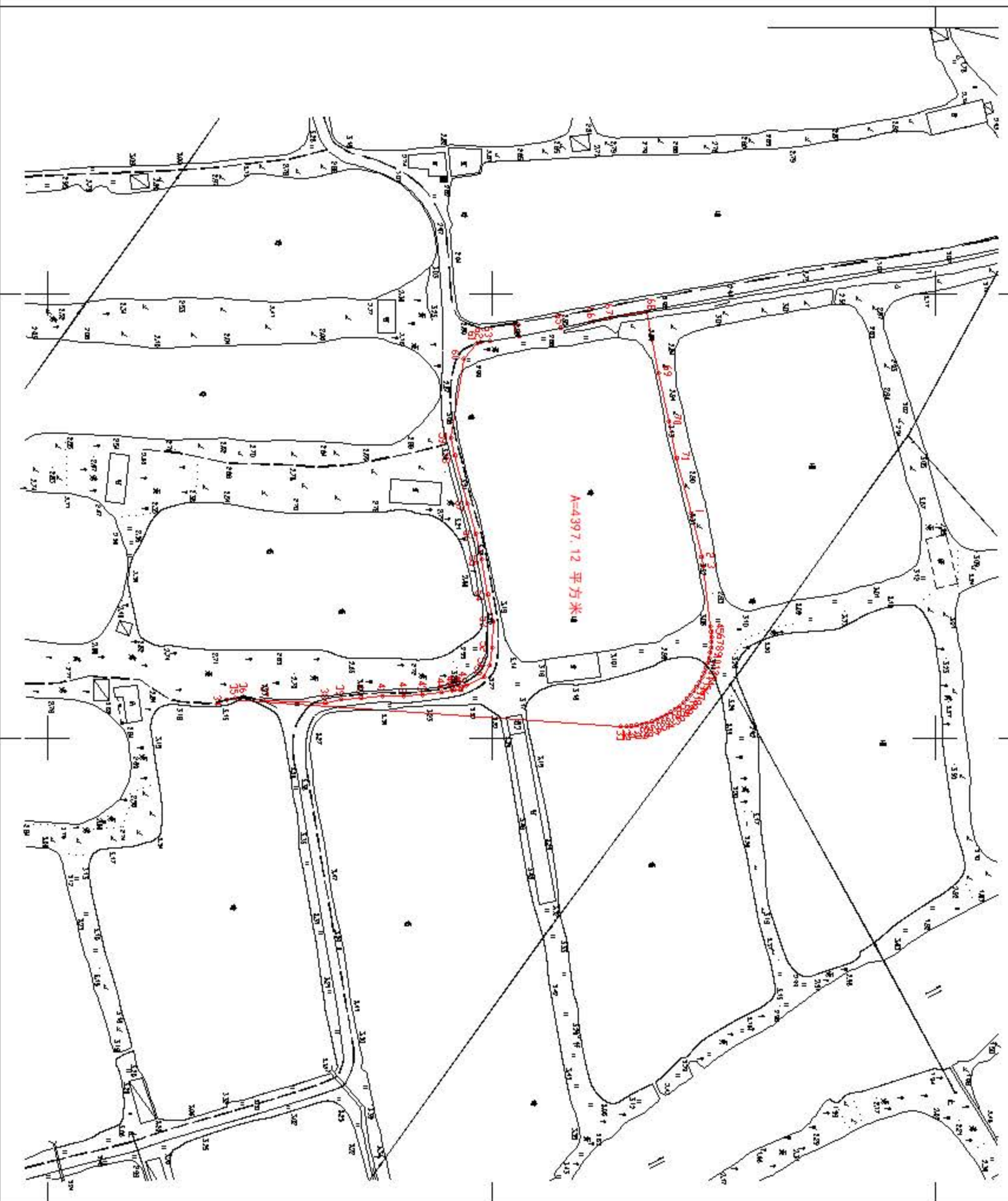
1:500

编号：202012280014
测量员：何伟新
绘图员：何伟新
检查员：郑卓岳

蓬江区棠下镇大林余庆村公告附图

江征公告字（2021）131号-1

土地座落：蓬江区棠下镇大林村委会中心洲、冲腰、海尾、横基、十甫、下围、牛路口、交剪墩、死佬恁、麦厝围



江门市国土测绘大队

2020年11月实测
2000国家大地坐标系
1985国家高程基准，等高距为1米。
2017年标准图式

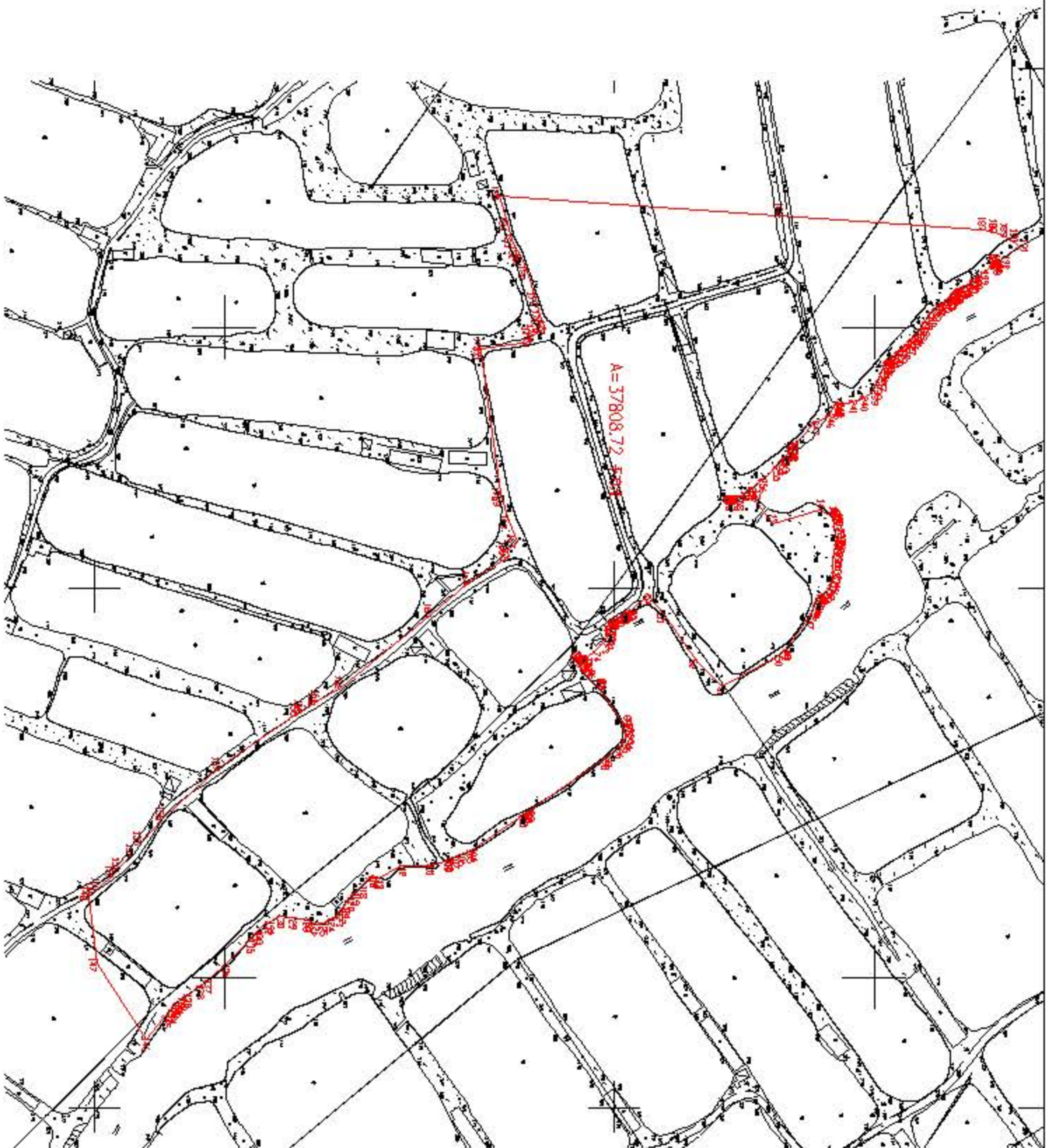
1:1000

编号：202012280014
测量员：何伟新
绘图员：何伟新
检查员：郑卓岳

蓬江区棠下镇大林余庆村公告附图

江征公告字（2021）131号-2

土地座落：蓬江区棠下镇大林村委会中心洲、冲腰、海尾、横基、十亩、下围、牛路口、交剪墩、死佬丛、麦滘围



江门市国土测绘大队

2020年11月实测
2000国家大地坐标系
1985国家高程基准，等高距为1米。
2017年标准图式

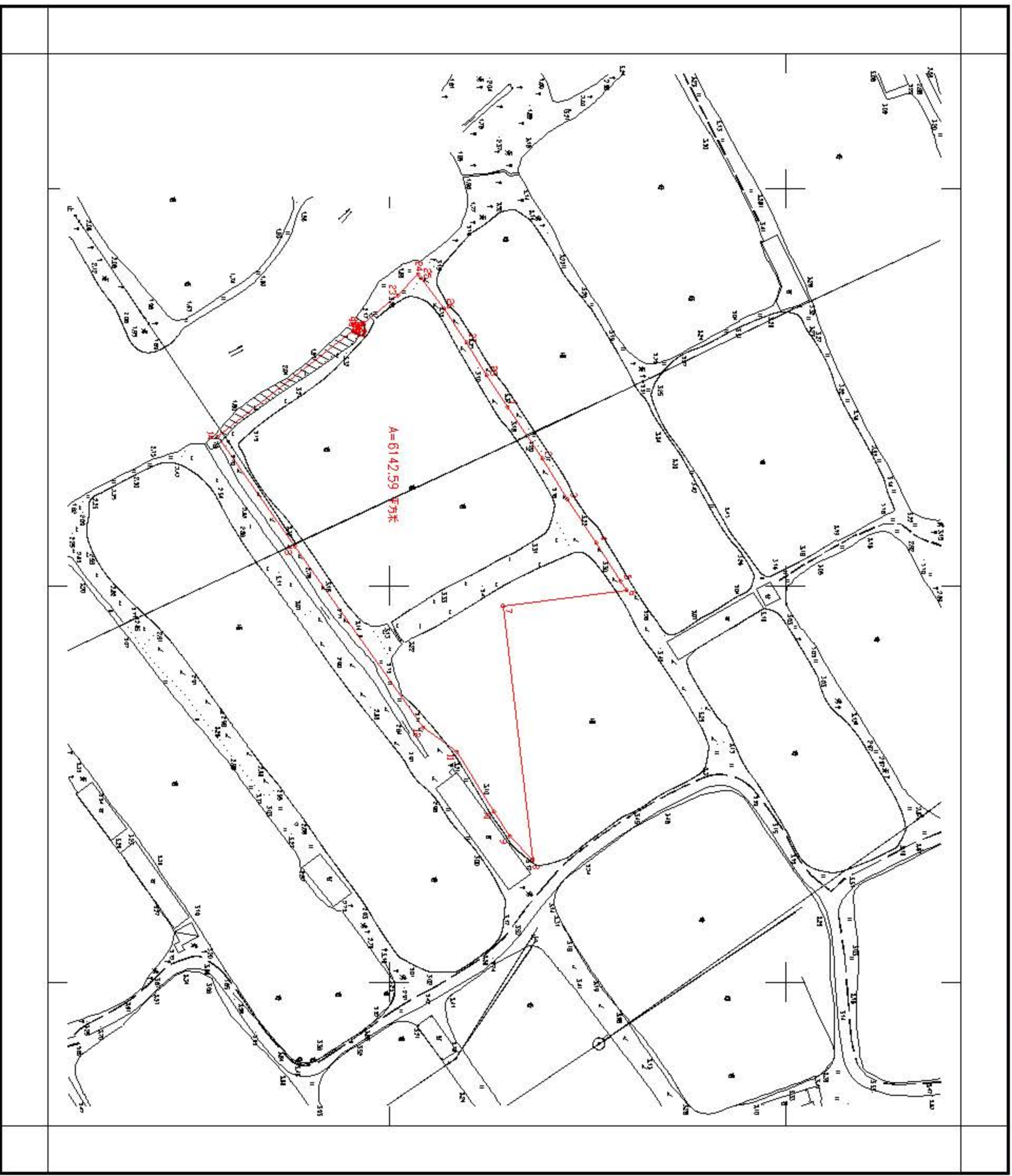
1:20000

编号：202012280014
测量员：何伟新
绘图员：何伟新
检查员：敖卓岳

蓬江区棠下镇大林余庆村公告附图

江征公告字（2021）131号-3

土地座落：蓬江区棠下镇大林村委会中心洲、冲腰、海尾、横基、十亩、下围、牛路口、交剪墩、死佬丛、麦落围



江门市国土测绘大队

2020年11月实测
2000国家大地坐标系
1985国家高程基准，等高距为1米。
2017年标准图式

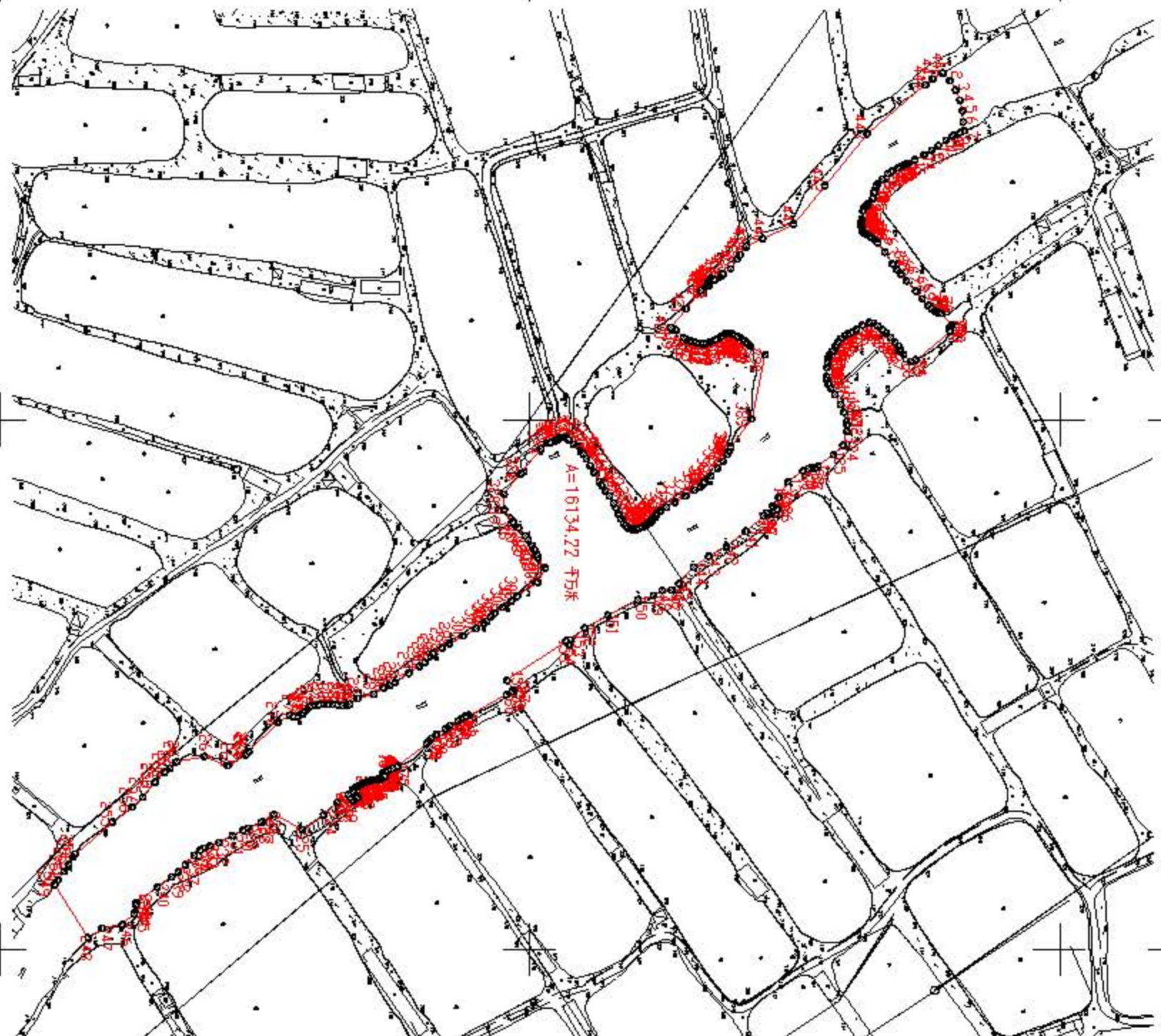
1:1000

编号：202012280014
测量员：何伟新
绘图员：何伟新
检查员：郑卓岳

蓬江区棠下镇大林村公告附图

江征公告字（2021）125号-8

土地座落：蓬江区棠下镇大林村委会中心洲、冲腰、海尾、横基、十亩、下围、牛路口、交剪墩、死佬丛、麦厝围



江门市国土测绘大队

2020年11月实测
2000国家大地坐标系
1985国家高程基准，等高距为1米。
2017年标准图式

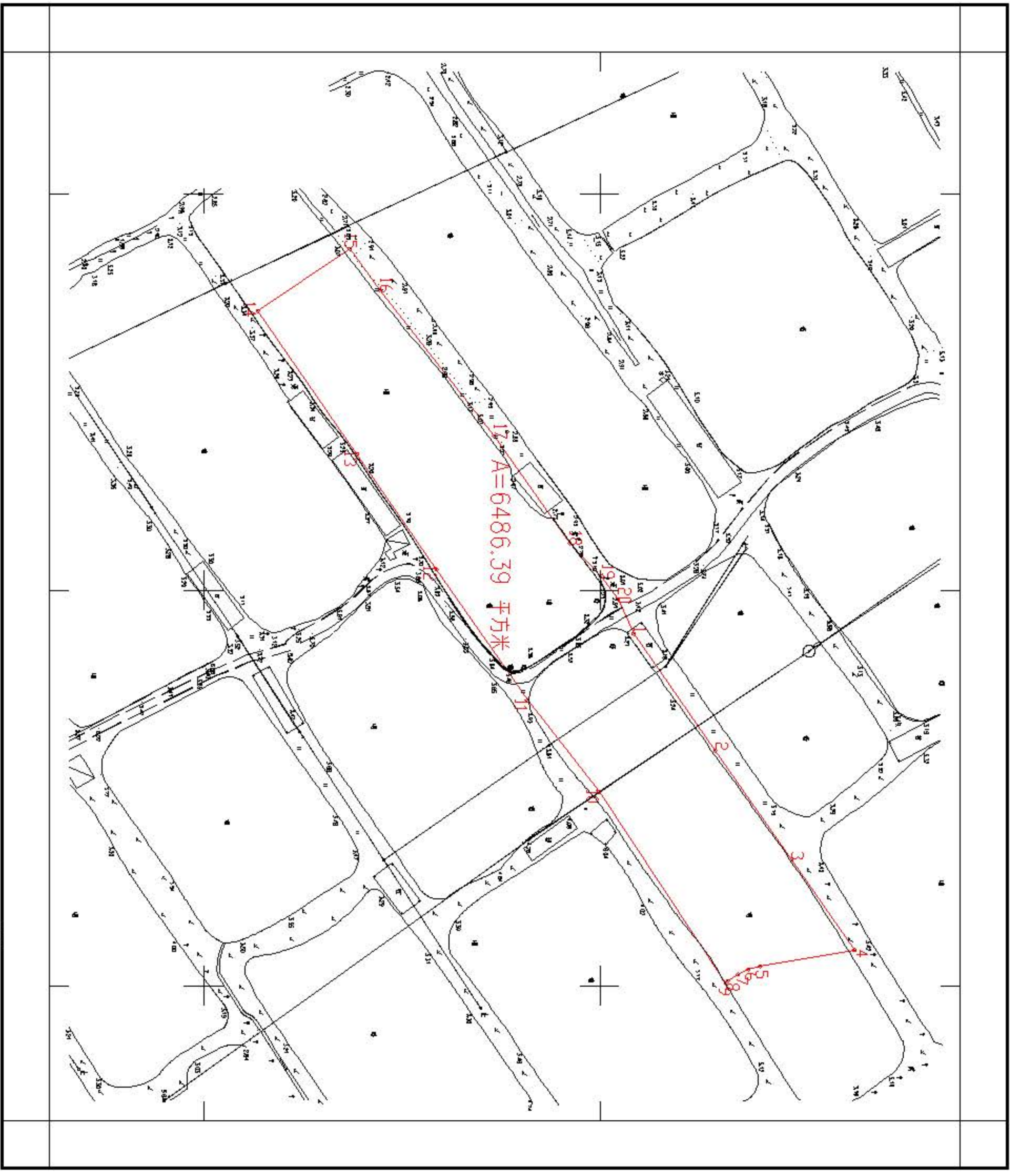
1:2000

编号：202012280014
测量员：何伟新
绘图员：何伟新
检查员：郑卓岳

蓬江区棠下镇大林达专村公告附图

红征公告字（2021）126号-5

土地座落：蓬江区棠下镇大林村委会中心洲、冲腰、海尾、横基、十亩、下围、牛路口、交剪墩、死佬巷、麦围围



江门市国土测绘大队

2020年11月实测
2000国家大地坐标系
1985国家高程基准，等高距为1米。
2017年标准图式

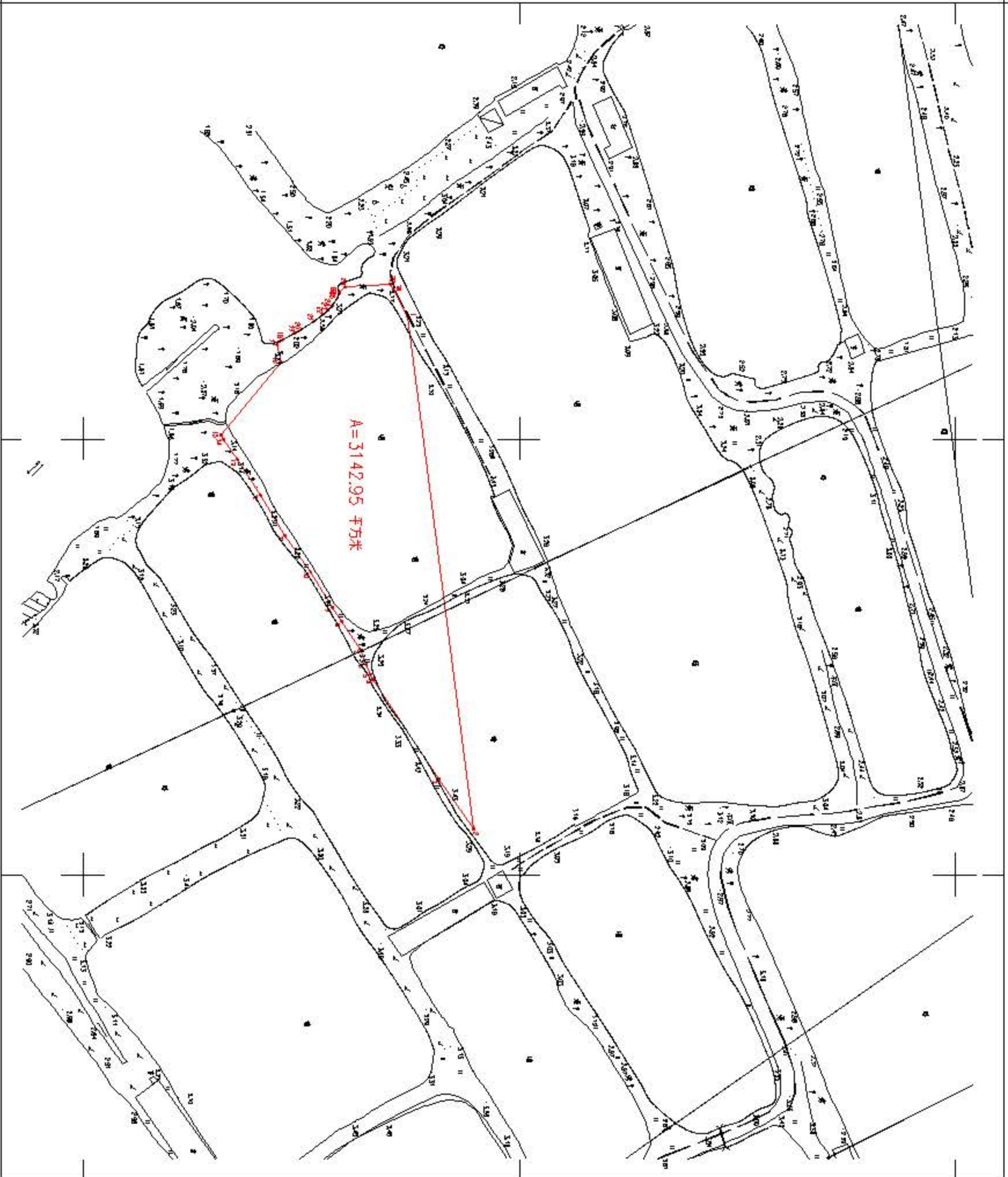
1:1000

编号：202012280014
测量员：何伟新
绘图员：何伟新
检查员：郑卓岳

蓬江区棠下镇大林人和村公告附图

江征公告字（2021）129号-1

土地座落：蓬江区棠下镇大林村委会中心洲、冲腰、海尾、墩基、十亩、下围、牛路口、交剪墩、死佬丛、麦溜围



江门市国土测绘大队

2020年11月实测
2000国家大地坐标系
1985国家高程基准，等高距为1米。
2017年标准图式

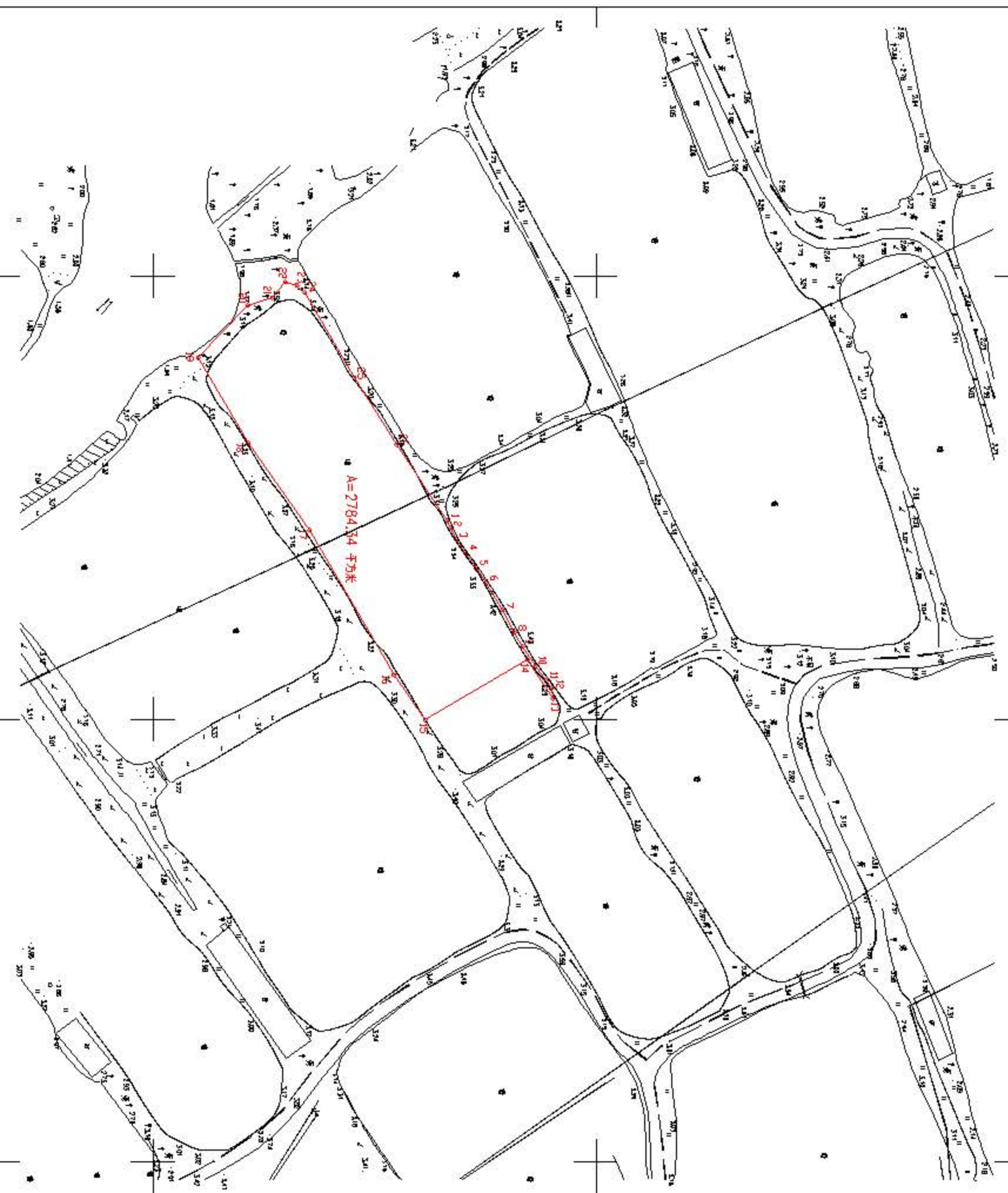
1:1000

编号：202012280014
测量员：何伟新
绘图员：何伟新
检查员：和卓岳

蓬江区棠下镇大林新路村公告附图

江征公告字（2021）130号-5

土地座落：蓬江区棠下镇大林村委会中心洲、冲腰、海尾、横基、十亩、下围、牛路口、交剪墩、死佬丛、麦厝围



江门市国土测绘大队

2020年11月实测
2000国家大地坐标系
1985国家高程基准，等高距为1米。
2017年标准图式

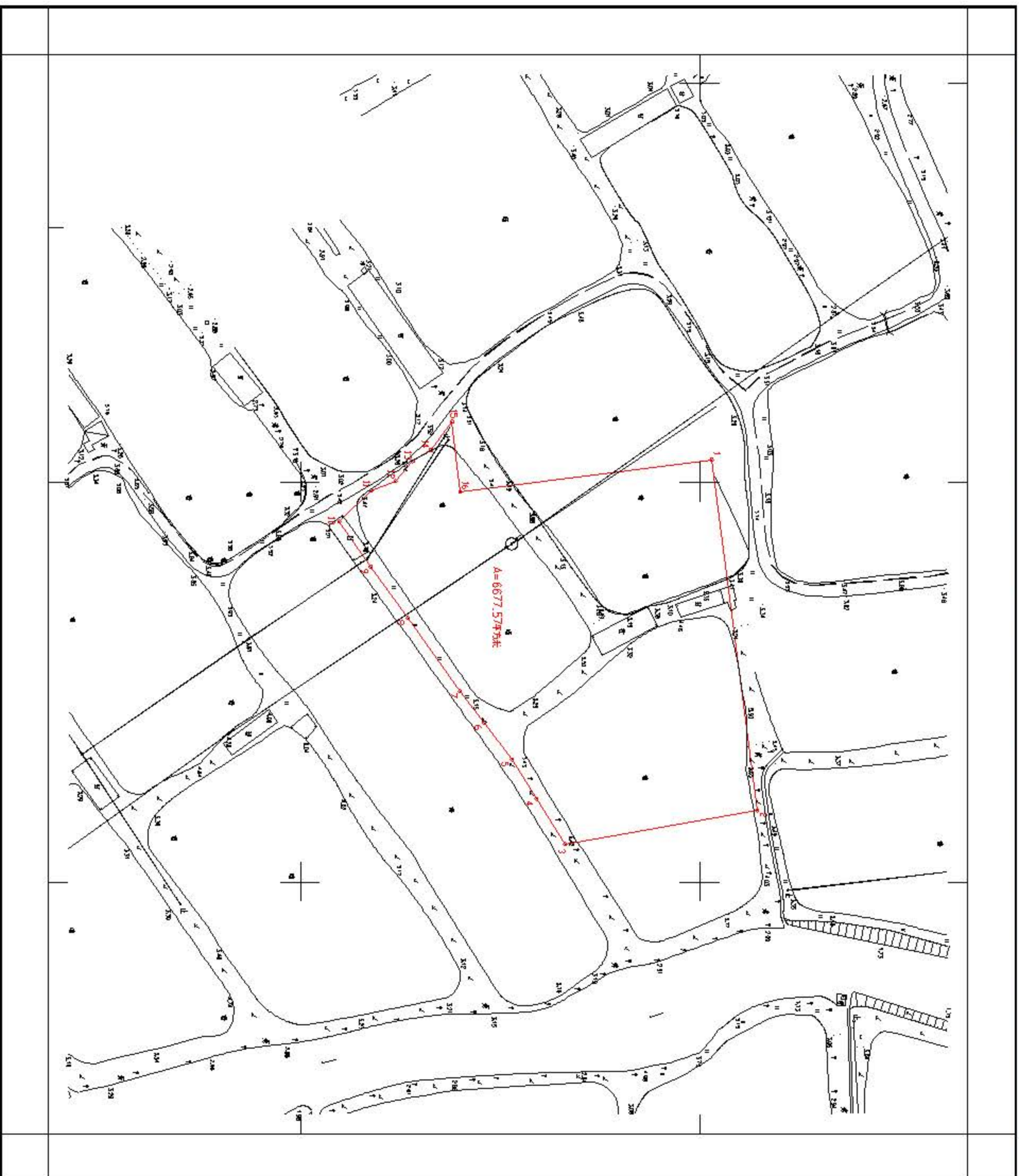
1:1000

编号：202012280014
测图员：何伟新
绘图员：何伟新
检查员：郑卓岳

蓬江区棠下镇大林余庆村公告附图

江征公告字（2021）131号-4

土地座落：蓬江区棠下镇大林村委会中心洲、冲腰、海尾、横基、十亩、下围、牛路口、交剪墩、死榕丛、麦厝围



江门市国土测绘大队

2020年11月实测
2000国家大地坐标系
1985国家高程基准，等高距为1米。
2017年标准图式

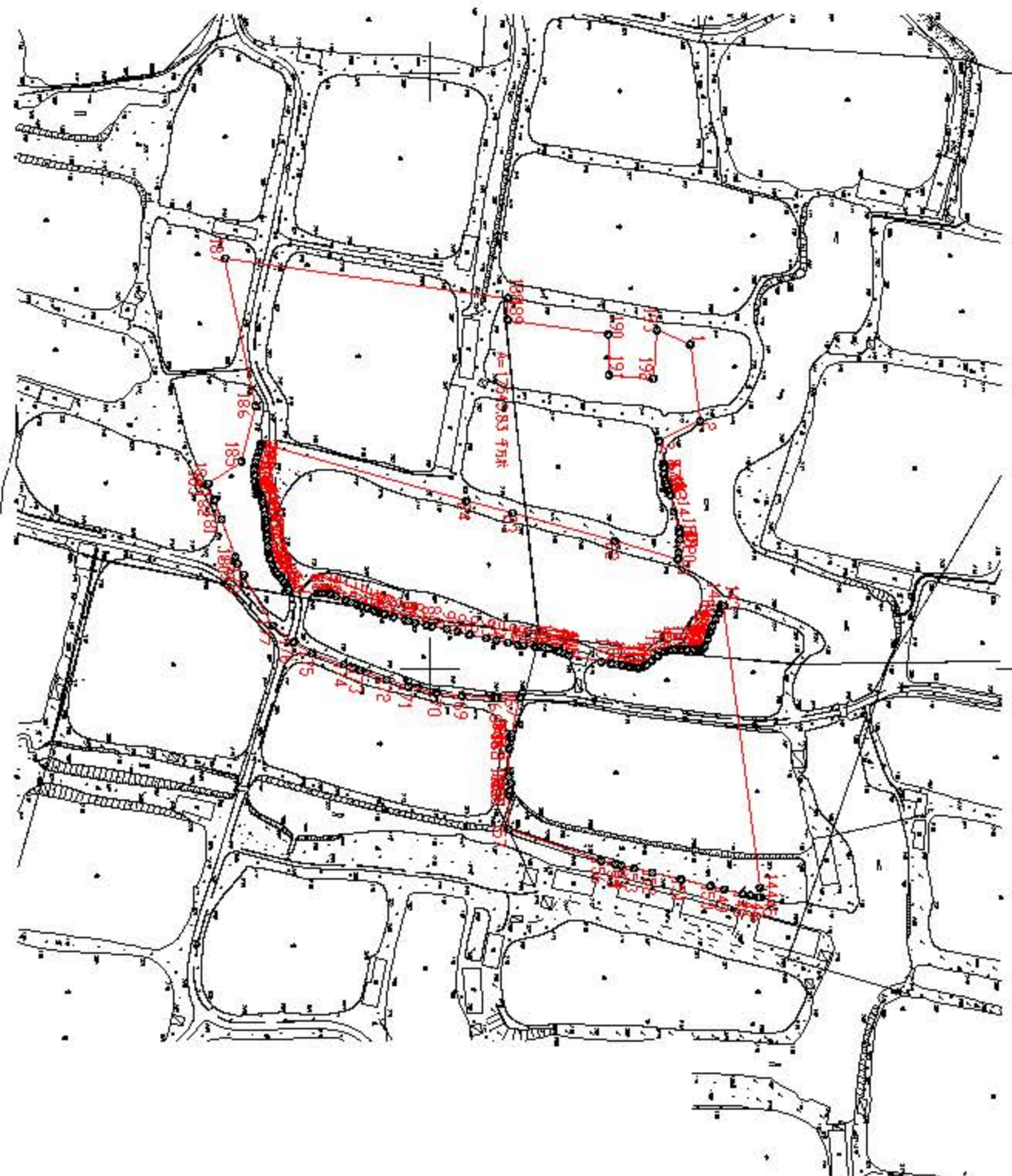
1:1000

编号：202012280014
制图员：何伟新
绘图员：何伟新
检查员：郑卓岳

蓬江区棠下镇大林庙东村公告附图

江征公告字(2021)127号-5

土地座落:蓬江区棠下镇大林村委会中心洲、冲腰、海尾、横基、十亩、下围、牛路口、交剪墩、死佬沙、差溪围



江门市国土测绘大队

2020年11月实测
2000国家大地坐标系
1985国家高程基准,等高距为1米。
2017年标准图式

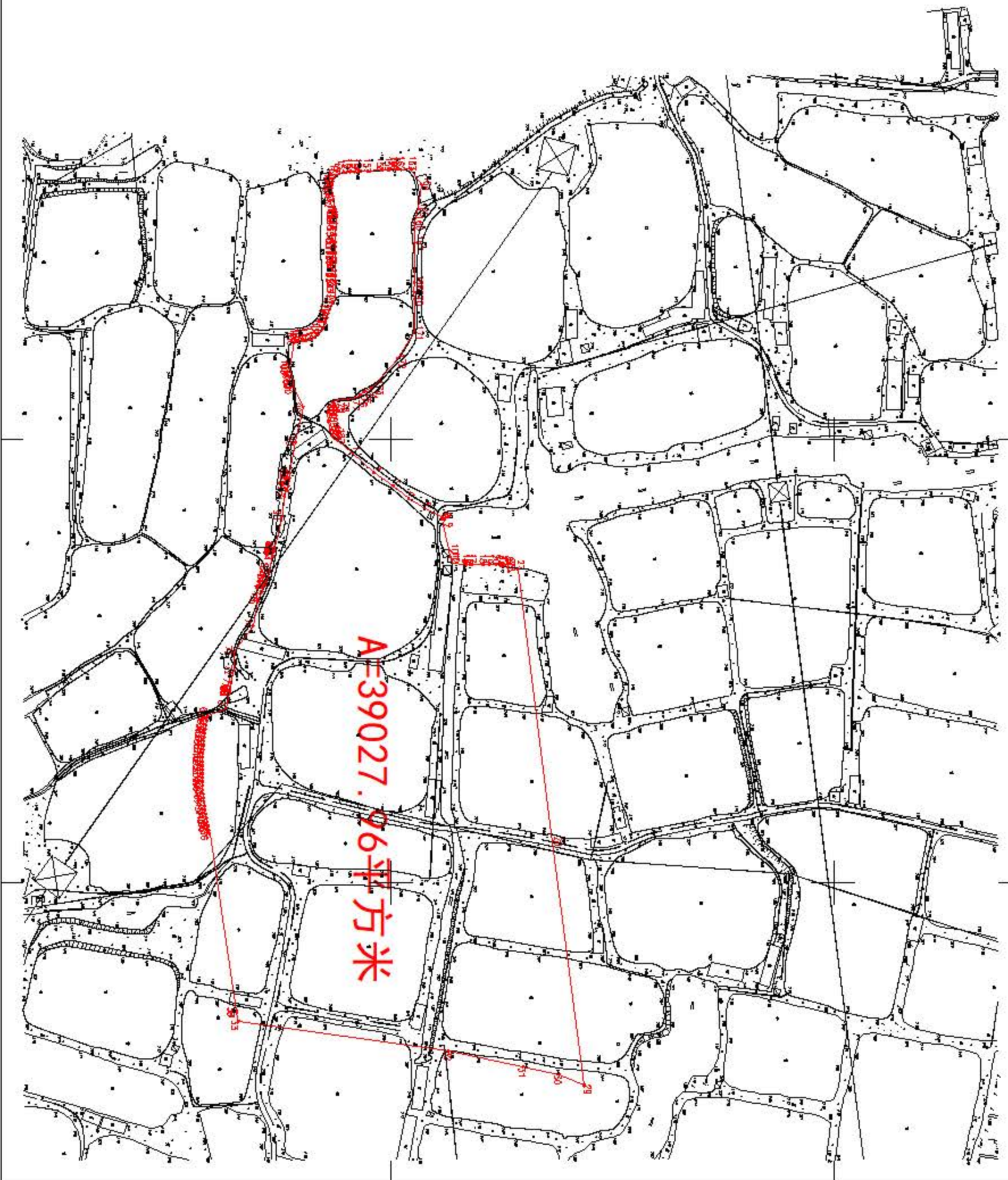
1:2000

编号: 202012280014
测量员: 何伟新
绘图员: 何伟新
检查员: 郑卓岳

蓬江区棠下镇大林庙东村公告附图

江征公告字（2021）127号-6

土地座落：蓬江区棠下镇大林村委会中心洲、冲腰、海尾、横基、十亩、下围、牛路口、交剪墩、死花池、麦篱围



江门市国土测绘大队

2020年11月实测
2000国家大地坐标系
1985国家高程基准，等高距为1米。
2017年标准图式

1:2000

编号：202012280014
测量员：何伟新
绘图员：何伟新
检查员：郑卓岳